

**СЛУЖБЕНИ ЛИСТ
ОПШТИНЕ
БАЈИНА БАШТА**

С А Д Р Ж А Ј

Страна

1. ОДЛУКА О УСВАЈАЊУ СТРАТЕГИЈЕ РАЗВОЈА ПРЕДШКОЛСКОГ ВАСПИТАЊА И ОБРАЗОВАЊА ОПШТИНЕ БАЈИНА БАШТА 2020-2024. ГОДИНЕ И СТРАТЕГИЈА	1
2. ОДЛУКА О ДОНОШЕЊУ ГОДИШЊЕГ ПРОГРАМА ЗАШТИТЕ, УРЕЂЕЊА И КОРИШЋЕЊА ПОЉОПРИВРЕДНОГ ЗЕМЉИШТА У ДРЖАВНОЈ СВОЈИНИ НА ТЕРИТОРИЈИ ОПШТИНЕ БАЈИНА БАШТА ЗА 2020. ГОДИНУ	17
3. ОДЛУКА О УСВАЈАЊУ ОПЕРАТИВНОГ ПЛАНА ЗА ОДБРАНУ ОД ПОПЛАВА ЗА ВОДЕ II РЕДА ЗА ПОДРУЧЈЕ ОПШТИНЕ БАЈИНА БАШТА ЗА 2020. ГОДИНУ И ОПЕРАТИВНИ ПЛАН	18
4. ОДЛУКА О ДОНОШЕЊУ ПЛАНА ДЕТАЉНЕ РЕГУЛАЦИЈЕ СПОРТСКО-РЕКРЕАТИВНОГ ЦЕНТРА У БАЈИНОЈ БАШТИ	106
5. ОДЛУКА О ДОНОШЕЊУ ПЛАНА ДЕТАЉНЕ РЕГУЛАЦИЈЕ ШИРЕ ЗОНЕ ОКО РЕГУЛАЦИЈЕ РЕКЕ ПИЛИЦЕ	107
6. ОДЛУКА О ДОНОШЕЊУ ИЗМЕНЕ И ДОПУНЕ ПЛАНА ГЕНЕРАЛНЕ РЕГУЛАЦИЈЕ ПОДРУЧЈА КАЛУЂЕРСКЕ БАРЕ НА ТАРИ	109
7. ОДЛУКА О ПРИСТУПАЊУ ИЗРАДИ ПЛАНА ГЕНЕРАЛНЕ РЕГУЛАЦИЈЕ ПОДРУЧЈА ОСЛУША НА ТАРИ	111
8. ОДЛУКА О ИЗРАДИ СТРАТЕШКЕ ПРОЦЕНЕ УТИЦАЈА НА ЖИВОТНУ СРЕДИНУ ПЛАНА ГЕНЕРАЛНЕ РЕГУЛАЦИЈЕ ПОДРУЧЈА ОСЛУША НА ТАРИ	113
9. ОДЛУКА О ПРИСТУПАЊУ ИЗРАДИ ПЛАНА ГЕНЕРАЛНЕ РЕГУЛАЦИЈЕ ПОДРУЧЈА СОКОЛИНА НА ТАРИ	116
10. ОДЛУКА О ИЗРАДИ СТРАТЕШКЕ ПРОЦЕНЕ УТИЦАЈА НА ЖИВОТНУ СРЕДИНУ ПЛАНА ГЕНЕРАЛНЕ РЕГУЛАЦИЈЕ ПОДРУЧЈА СОКОЛИНА НА ТАРИ	118
11. ОДЛУКА О ПРИСТУПАЊУ ИЗРАДИ ПЛАНА ДЕТАЉНЕ РЕГУЛАЦИЈЕ СРЕДЊОВЕКОВНОГ ЗАМКА «СОЛОТНИК»	120
12. ОДЛУКА О ИЗРАДИ СТРАТЕШКЕ ПРОЦЕНЕ УТИЦАЈА НА ЖИВОТНУ СРЕДИНУ ПЛАНА ДЕТАЉНЕ РЕГУЛАЦИЈЕ СРЕДЊОВЕКОВНОГ ЗАМКА «СОЛОТНИК»	123
13. ОДЛУКА О ОСЛОБАЂАЊУ ПЛАЋАЊА НАКНАДА ЗА ЗАУЗЕЋЕ ЈАВНИХ ПОВРШИНА И ЛОКАЛНЕ КОМУНАЛНЕ ТАКСЕ	126
14. ОДЛУКА О ИЗМЕНАМА И ДОПУНАМА ОДЛУКЕ О КОМУНАЛНИМ ДЕЛАТНОСТИМА НА ТЕРИТОРИЈИ ОПШТИНЕ БАЈИНА БАШТА	127

15. ОДЛУКА О ИЗМЕНАМА И ДОПУНАМА ОДЛУКЕ О УСКЛАЂИВАЊУ ПОСЛОВАЊА ЈАВНОГ КОМУНАЛНОГ ПРЕДУЗЕЋА «12. СЕПТЕМБАР» БАЈИНА БАШТА СА ЗАКОНОМ О ЈАВНИМ ПРЕДУЗЕЋИМА	130
16. ОДЛУКА О АНГАЖОВАЊУ РЕВИЗОРА ЗА ОБАВЉАЊЕ ЕКСТЕРНЕ РЕВИЗИЈЕ ЗАВРШНОГ РАЧУНА ОПШТИНЕ БАЈИНА БАШТА ЗА 2019. ГОДИНУ	132
17. ОДЛУКА О ПРЕДЛАГАЊУ ВЛАДИ РЕПУБЛИКЕ СРБИЈЕ ДА ДОНЕСЕ ОДЛУКУ О ОТУЂЕЊУ НЕПОКРЕТНОСТИ ПОСЛОВНОГ ПРОСТОРА ПОВРШИНЕ 427 М2 У ЗГРАДИ ПОСЛОВНИХ УСЛУГА, У УЛ. РАЈКА ТАДИЋА У Б.БАШТИ, НА КАТ. ПАРЦЕЛИ БР. 929 КО Б.БАШТА	133
18. ОДЛУКА О ОТУЂЕЊУ ИЗ ЈАВНЕ СВОЈИНЕ ОПШТИНЕ БАЈИНА БАШТА КАТ.ПАРЦЕЛЕ БР. 1663/4 КО Б.БАШТА, У ПОВРШИНИ ОД 0.00,49 ха	135
19. ОДЛУКА О ПОКРЕТАЊУ ПОСТУПКА ПРИБАВЉАЊА НЕПОКРЕТНОСТИ У ЈАВНУ СВОЈИНУ ОПШТИНЕ БАЈИНА БАШТА НЕПОСРЕДНОМ ПОГОДБОМ	138
20. РЕШЕЊЕ О ИМЕНОВАЊУ КОМИСИЈЕ ЗА СПРОВОЂЕЊЕ ПОСТУПКА ПРИБВЉАЊА НЕПОКРЕТНОСТИ У ЈАВНУ СВОЈИНУ ОПШТИНЕ БАЈИНА БАШТА НЕПОСРЕДНОМ ПОГОДБОМ	141
21. ОДЛУКА О ПРИСТУПАЊУ ОТУЂЕЊУ ИЗ ЈАВНЕ СВОЈИНЕ ОПШТИНЕ БАЈИНА БАШТА КАТ.ПАРЦЕЛЕ БР. 1187/9 КО Б.БАШТА	142
22. РЕШЕЊЕ О ИМЕНОВАЊУ КОМИСИЈЕ ЗА СПРОВОЂЕЊЕ ПОСТУПКА ОТУЂЕЊА НЕПОКРЕТНОСТИ ЈАВНИМ НАДМЕТАЊЕМ	144
23. ОДЛУКА О ПРИСТУПАЊУ ПОНОВНОМ ОТУЂЕЊУ ИЗ ЈАВНЕ СВОЈИНЕ ОПШТИНЕ БАЈИНА БАШТА КАТ.ПАРЦЕЛЕ БР. 3012/2 КО СТРМОВО	145
24. РЕШЕЊЕ О ИМЕНОВАЊУ КОМИСИЈЕ ЗА СПРОВОЂЕЊЕ ПОСТУПКА ОТУЂЕЊА НЕПОКРЕТНОСТИ ЈАВНИМ НАДМЕТАЊЕМ	147
25. РЕШЕЊЕ О ОТУЂЕЊУ ГРАЂЕВИНСКОГ ЗЕМЉИШТА У ЈАВНОЈ СВОЈИНИ ОПШТИНЕ БАЈИНА БАШТА НЕПОСРЕДНОМ ПОГОДБОМ КАТ.ПАРЦЕЛЕ БРОЈ 1799/2 КО ЦРВИЦА	148
26. РЕШЕЊЕ О ДАВАЊУ САГЛАСНОСТИ НА ИЗМЕНУ И ДОПУНУ ПРОГРАМА ПОСЛОВАЊА ЈКП «12. СЕПТЕМБАР» БАЈИНА БАШТА ЗА 2020. ГОДИНУ	150
27. РЕШЕЊЕ О ДАВАЊУ САГЛАСНОСТИ НА ИЗМЕНЕ И ДОПУНЕ СТАТУТА ЈАВНОГ КОМУНАЛНОГ ПРЕДУЗЕЋА «12. СЕПТЕМБАР» Б. БАШТА	151
28. РЕШЕЊЕ О ИМЕНОВАЊУ ДИРЕКТОРА УСТАНОВЕ «КУЛТУРА» Б.БАШТА	152

Република Србија
ОПШТИНА БАЈИНА БАШТА
СКУПШТИНА ОПШТИНЕ
01 Број:06-14/2020
03. јун 2020. године
БАЈИНА БАШТА

На основу члана 32. Закона о локалној самоуправи (*Сл.гласник РС*, бр. 129/07, 83/014-др. закон, 101/016-др. закон и 47/018) и члана 40. Статута општине Бајина Башта (*Сл.лист општине Бајина Башта*, бр. 2/019), Скупштина општине Бајина Башта, на седници одржаној дана 03. јуна 2020. године, донела је

О Д Л У К У

I. УСВАЈА СЕ Стратегија развоја предшколског васпитања и образовања општине Бајина Башта 2020-2024. године, као стратешки развојни документ, који дефинише правце развоја предшколског васпитања и образовања у општини Бајина Башта.

II. Саставни део ове одлуке је Стратегија развоја предшколског васпитања и образовања општине Бајина Башта 2020-2024. године.

III. Ову одлуку објавити у *Сл.листу општине Бајина Башта*.

ПРЕДСЕДНИЦА СКУПШТИНЕ ОПШТИНЕ
Весна Ђурић, с.р.

СТРАТЕГИЈА РАЗВОЈА ПРЕДШКОЛСКОГ ВАСПИТАЊА И ОБРАЗОВАЊА ОПШТИНЕ БАЈИНА БАШТА 2020 -2024 ГОДИНЕ

Полазишта за израду Стратегије су актуелна документа образовне политике у Србији (Стратегија развоја образовања у Србији до 2020., Закон о предшколском васпитању у образовању и Основе програма предшколског васпитања и образовања). Стратегија подржава остваривање принципа Конвенције Уједињених нација.

Основни циљ израде овог документа је потреба да се предшколско васпитање и образовање деце у Бајиној Башти унапреди и усклади са националним циљевима у датој области како би се обезбедио што квалитетнији рани развој и добробит деце и њихових породица. Неусклађеност између потреба у области предшколског васпитања и образовања и капацитета (организационих и професионалих), намеће потребу за јасним дефинисањем правца развоја предшколског васпитања и образовања на нивоу наше локалне самоуправе.

Стварање локалне стратегије за предшколско васпитање и образовање општине Бајина Башта ће омогућити како сагледавање тако и добро управљање у области услуга у оквиру предшколског васпитања и образовања и развити систем предшколског васпитања и образовања усклађен са националним стратешким документима и на одговоран начин пружити одговоре на бројна питања у овом подручју на нивоу локалне заједнице.

Стратегија развоја предшколског васпитања и образовања у Бајиној Башти 2020. -2024. је настала као исход реализације пројекта „Подршка реформи система предшколског васпитања и образовања у Србији“ - СУПЕР у општини Бајина Башта.

У процес израде Стратегије укључени су предстваници Општинске управе, предшколске установе, Центра за социјални рад, Дома здравља и Удружење деце са сметњама у развоју и њихових родитеља.

Стратегија за унапређивање предшколског васпитања и образовања се први пут доноси у општини Бајина Башта и односи се на период 2020.-2024. године када ће стимулирати позитивне промене на територији општине Бајина Башта у области предшколског васпитања и образовања које би задовољиле потребе деце предшколског узраста.

ОПШТИНА БАЈИНА БАШТА - СТАНОВНИШТВО И ПОКАЗАТЕЉИ ДРУШТВЕНО-ЕКОНОМСКЕ СТРУКТУРЕ

Као градско насеље, Бајина Башта је настала средином 19. века када је кнез Александар Карађорђевић 12. јула 1858. године издао решење о оснивању варошице Бајина Башта. Тада се дотадашње среско седиште премешта из Рогачице (насеље на око 12 км низводно од Бајине Баште) у Бајину Башту. Од тада па све до данас, на десној обали Дрине, у подножју планине Таре, смештен је центар општине.

Општина Бајина Башта налази се у западној Србији, југо-западно од Београда (168км), на десној обали реке Дрине, која представља и границу са Босном и Херцеговином, на 43°58' северне географске ширине и 19°34' источне географске дужине. Општина Бајина Башта заузима укупну површину од 673 км² на којој по подацима Пописа из 2011. године, живи укупно 26.022 становника, са просечном густином насељености од 38,64 становника по км², што сврстава општину Бајина Башта у претежно руралну средину. Бајина Башта се налази на надморској висини од 257 метара. Просечна годишња количина падавина је 700-800мм. Клима је умерено континентална са повећаном влажношћу ваздуха после изградње вештачких језера Заовине и Перућац. Општина Бајина Башта налази се у златиборском округу и има удео од 10,96% у укупној површини, а 9,09 % удела у укупном броју становника округа.

Положај Бајине Баште у Златиборском округу



Општину Бајина Башта чине 36 насеља (градско насеље Бајина Башта и 35 сеоских насеља), просечне површине 18,7 км².

Демографска слика

Према подацима из пописа становништва из 2011. године, општина Бајина Башта имала је 26.022 становника у 8.972 домаћинства, распоређених у 36 насељених. Административни центар општине је насељено место Бајина Башта које има урбани карактер и у њему је 2011. по попису живело 9.133 становника, што представља 35% становништва општине. Преостали део општине са 35 насељених места има рурални карактер. Просечна густина насељености је 37 становника/км². Поређењем података из пописа становништва из 2011 године са подацима Републичког завода за статистику за стање становништва на дан 30.06.2018 год. број становника опада и износи 24 345. У 2018 години у Бајиној Башти је рођено 216 деце а умрло 355 особа тако да је стопа природног прираштаја износила -5,7%. Просечна старост становника у 2018. години је износила 44,97 година. У општини Бајина Башта има 1356 деце предшколског узраста, 70% деце живи у Бајиној Башти а 30% у сеоским насељима. Што се тиче националне структуре, 98,5% становника општине су Срби.

Број запослених на територији Бајине Баште је 6820, од тога 4129 мушкараца и 2691 жена, што је 280 запослених на 1000 становника. У укупној запослености 16% чини становништво до 29 година старости. Просечна зарада у 2018 години износила је 36 283 динара.

Образовни статус становништва старог 15 и више година по попису из 2011

Укупно	Без школске спреме	Непотпуно основно образовање	Основно образовање	Средње образовање	Више образовање	Високо образовање	Непознато
22474	1160	4327	5618	9495	846	968	60

ФИНАНСИЈСКА ИЗДВАЈАЊА ОПШТИНЕ ЗА ДЕЦУ

Регресирање трошкова за ПВО опредељено општинским буџетом, износило је за 2019. годину – 94.689.100 РСД а за 2020. годину буџетом је опредељено 100.500.000 РСД (видљив је благи раст средстава у односу на претходну годину). Максималан износ који родитељи плаћају је 25,66% од економске цене коштања.

Из буџета општине Бајина Башта 100% се регресирају трошкови боравка деце из следећих категорија:

- корисници материјалног обезбеђења породице,
- деца без родитељског старања смештена у старатељску или хранитељску породицу на територији општине Бајина Башта,
- деца са сметњама у развоју и инвалидитетом
- треће и четврто дете из породице уколико су истовремено троје деце у ПУ

Са 20% се регресирају трошкови боравка деце из следећих категорија:

- друго дете из породице које је истовремено у ПУ
- треће и четврто дете у породици

Према подацима из децембра месеца 2019. године регресирану цену од 20 % боравка детета у ПУ плаћало је 21,76% родитеља, а 100% регресирану цену имало је 3,24% родитеља.

ПРЕДШКОЛСКА УСТАНОВА „НЕВЕН“

Предшколска установа „Невен“; ул. Вука Караџића бр. 34 Бајина Башта, располаже са два објекта на истом дворишном простору и опремљеним учионицама у издвојеним одељењима у две основне школе за реализацију ППП.

РАЗВОЈ УСТАНОВЕ

Почетак бриге о деци у нашој општини датира и пре саме изградње предшколске установе у форми предшколских група при основној школи, а у години пред полазак у школу и то још давне 1932/33. године.

Први, самостални, организовани рад са децом узраста од 1-7 година старости почео је 1977. године у за то наменски грађеном објекту капацитета 200 деце. Проширење капацитета и изградња још једног објекта урађена је 1983. године за још 200 деце, тако да је капацитет повећан на 400 деце. С обзиром да се из године у годину повећавала потреба за коришћењем услуга Установе реализована је и доградња 400 м² простора за сву у том периоду заинтересовану децу. На тај начин и у том тренутку створени су услови за обухват све пријављене деце.

МАТЕРИЈАЛНО-ТЕХНИЧКИ И ПРОСТОРНИ УСЛОВИ РАДА УСТАНОВЕ

Оба објекта се простиру на површини од 3.466 м². Радне собе су солидно опремљене савременим дидактичким средствима и играчкама; намештајем примереном деци јасленог и предшколског узраста (столови, столице, ормани, креветићи, кутићи кухиње, лутака, фризера, доктора, радионице...).

Установа располаже и богатом библиотеком са великим бројем наслова која је доступна и деци и родитељима.

Сала површине 154 м² са позорницом је простор који омогућава организовање свих садржаја културног и забавно-рекреативног карактера. Ту се одржавају и групни родитељски састанци, трибине, предавања.

Двориште установе површине 1.5 ха поред два објекта делује лепо и привлачно. У њему се налазе полигони са инсталираним спортско-забавним елементима, а ту је и једна летња учионица у којој се одвијају васпитно-образовне активности. Разноврсност ових садржаја чине боравак, деци, у њему забавним и атрактивним.

На само двориште установе надовезују се двориште средњих школа, спортски терени као и спортска хала који су нам увек доступни за остваривање планираних забавно-рекреативних активности.

У непосредној близини се налази и ОШ „Свети Сава“ тако да се пружа могућност планирања заједничких активности и посета.

Предшколска установа располаже са два објекта у истом дворишном простору, у улици Вука Караџића бр. 34, а на коришћење су свој простор уступиле и школе тако да је формирано:

1. Издвојено одељење Пилица, ОШ „Рајак Павићевић“
2. Издвојено одељење Рогачица, ОШ „Стеван Јоксимовић“ Рогачица
3. Издвојено одељење Бачевци, ОШ „Стеван Јоксимовић“ Рогачица

КАДРОВСКИ УСЛОВИ РАДА

Квалификациона структура запослених

Назив радног места	Број запослених	Стручна спрема						Без лиценце (Бр.):
		НС	III	IV	V	VI	VII	
Директор	1					X		
Педагог	1						X	
Логопед	1						X	
Секретар	1						X	
Шеф рачуноводства	1					X		
Васпитачи	30					X	1	
Медицинске сестре	8			X			4	
Мед.сестра на превентивној заштити	1			X				
Административни радник	3			X				
Кувар	2		X					
Сервирка	5	X						
Вешерка	1	X						
Спремачице	9	X						
Домар	1		X					
Баштован	1	X						
Дефектолог	1						X	

УКУПНО:

67

СТРУЧНО УСАВРШАВАЊЕ

Запослени у предшколској установи се стручно усавршавају у складу са личним плановима професионалног развоја и Годишњим планом рада. Запослени похађају акредитоване програме стручног усавршавања, присуствују стручним сусретима, конференцијама, активностима које предузима установа у оквиру својих развојних активности. Стручно усавршавање запослених се финансира из буџета локалне самоуправе.

ОРГАНИЗАЦИЈА ВАСПИТНО ОБРАЗОВНОГ РАДА УСТАНОВЕ

У предшколску установу „Невен“ уписана су 602 детета и формиране 23 групе. Основни облици рада са децом су целодневни (јаслице - четири групе и девет вртићких група, четири групе ППП на целодневном боравку), рад на четири сата у пет група ППП и развојна група. Рад у групама припремног предшколског програма на четири сата одвија се у две смене због рационалног коришћења расположивог простора. У једном од објекта предшколске установе налази се развојна група коју похађају деца са различитим сметњама у развоју (интелектуалне сметње, перварзивни развојни поремећаји, тешкоће у перцептивном функционисању, моторичком развоју; деца дисхармоничног развоја). У групу се уписују деца од 3-6,5 односно 7 година, и у њој бораве одређени временски период у зависности од својих потреба за подршком, воде је дефектолог и медицинска сестра-васпитач. Деца из развојне групе такође свакодневно бораве одређени временски период и у вршњачкој групи, учествују у свим културно забавним манифестацијама које се организују у нашој установи и ван ње. Развојну групу тренутно похађа седморо деце, узраста од 5-7 година.

ПУ „Невен“ је чланове локалне заједнице путем медија редовно информисала о васпитно образовном радом који се реализује у установи, остваривањем постављених циљева, организовањем активности на нивоу града, сарадњом са важним институцијама у граду, заједничким пројектима са појединим институцијама из локалне заједнице. Временом интересовање за коришћење услуга ПУ расте.

Последњих година ПУ „Невен“ није у могућности да задовољи потребе родитеља и деце за смештајем иако број уписане деце преко норматива расте, што се може видети у следећој табели.

Година	Број деце која нису уписана због попуњености капацитета	Број деце уписане преко норматива
2019	48	141
2018	46	103
2017	14	43
2016		41
2015	14	50

Обухват деце у 2019/2020 је 50,60% а у 2018/2019 био је 52,99%, што указује на пад обухвата у односу на претходну годину што нас не приближава постављеним циљевима у Стратегији развоја образовања у Србији до 2020 године.

Обухват деце према години рођења у школској 2018/2019 години

Обухват деце према години рођења у школској 2019/2020. години

ПУ „Невен“ због непостојања техничких услова у установи не врши упис деце узраста 6 месеци до годину дана како је предвиђено Законом о предшколском васпитању и образовању.

МЕТОДОЛОГИЈА

У циљу дефинисања Стратегије, урађена је СВОТ анализа (анализа снага, слабости, могућности и препрека) како би се утврдиле могућности ПУ (анализа постојећих капацитета и усклађености понуде и потражње) и општине Бајина Башта (анализа потребних ресурса за процес реализације на нивоу локалне самоуправе). Урађено је и мапирање потреба деце узраста од 6 месеци до 5,5 год.,

Постојеће снаге установе :

- дуга традиција делатности и довољно искуства;
- стручност запосленог кадра код кога постоји воља, мотивисаност за рад са децом а и потреба за стручним усавршавањем, како кроз формални систем образовања тако и похађањем акредитованих програма стручног усавршавања;
- стечена додатна знања путем стручног усавршавања, већ се примењују у циљу унапређивања васпитно-образовног рада;
- добра организација рада и подела послова;
- искуство стечено кроз реализацију пројеката;
- отвореност за сарадњу са локалном заједницом и шире;
- спремност на међусобну сарадњу запослених и размену искустава, тимски рад;
- складно уређен дворишни простор;
- адекватна техничка опремљеност кухиње, вешернице, сале и радних соба;
- изражена креативност запослених за уређење унутрашњег простора, реализацију посебних и специјализованих програма, културно – рекреативних садржаја;
- слободна зелена површина дворишног простора;
- мотивисаност и отвореност за промене(проширивање понуде програма и услуга)
- добра сарадња са породицом, локалном заједницом и медијима;
- менторски рад са приправницима, активно учешће запослених у струковним удружењима
- добра сарадња са институцијама у граду и организацијама цивилног друштва
- највећу снагу установе чини 67 запослених радника

Предшколску установу карактеришу и одређене слабости :

- недовољни капацитети ПУ (препуњеност група, недовољно просторних капацитета, људских ресурса);
- непостојање облика рада/програма ради раног укључивања деце која живе на

селу у систем предшколског васпитања и образовања;

- недостатак материјалних средстава за више стручног усавршавања васпитног особља
- непотпуно ограђен дворишни простор;
- недовољна заинтересованост појединих запослених за примену инклузивног приступа у васпитно образовном раду;

Могућности предшколске установе :

- постојање слободног простора у граду који би се адаптацијом могао припремити за рад са децом узраста 3-5,5 година као и децу припремног предшколског програма;
- слободни простори у ОШ у селима, који би се могли адаптирати у складу са стандардима за рад са децом узраста 3-5,5 година кроз развијање других врста програма - различитог трајања и са различитим садржајима, којима би се појачала педагошка функција ПВО чији је циљ подршка раном развоју и учењу деце, уз повећање обухвата;
- сензибилисање јавности о значају раног учења, развоја и укључивања деце у програме ПВО, информисање родитеља о важности ПВО;
- грађење културе дијалога са родитељима и локалном заједницом везано за развој ПВО;
- могућност хоризонталне размене у оквиру установе и са другим ПУ;
- покретање промена од стране самих практичара;
- пројекти усмерени на повећање обухвата ПВО и унапређење квалитета програма и услуга;

КАРАКТЕРИСТИКЕ ЛОКАЛНЕ САМОУПРАВЕ

Актуелне препреке за развој ПВО су:

- недостатак капацитета за укључивање већег брија деце у систем ПВО и техничке могућности за пријем деце од 6 месеци;
- недостатак могућности за организовање рада са децом на селу узраста од 3-5,5 година;
- недостатак финансијских средстава за улагање у изградњу и адаптацију нових простора;

Предности за развој ПВО су:

- постоји стална сарадња општине са ПУ у циљу развоја установе

- два члана општинског већа су и чланови радне групе за израду стратегије, један од њих је у улози координатора
- досадашње разумевање општине везано за потребу сталног стручног усавршавања запослених у ПУ

ВИЗИЈА

Желимо да свој деци општине Бајина Башта предшколско васпитање и образовање учинимо доступним, кроз укључивање у различите програме ПВО, ослањајући се на савремене облике рада и иновације, унапређење компетенција запослених и активно учешће родитеља у васпитно образовном раду.

ОПШТИ ЦИЉ

Пружање подршке развоју деце раног узраста кроз повећање обухвата предшколским васпитањем и образовањем деце свих узраста, из различитих друштвено – економских слојева и уз повећано учешће родитеља и локалне заједнице у развијању квалитетних програма ПВО.

ПОСЕБНИ ЦИЉЕВИ И МЕРЕ

ПОСЕБНИ ЦИЉЕВИ	МЕРЕ
1. Обезбеђење ефикасније подршке родитељима деце у периоду раног развоја из свих друштвено – економских слојева друштва	1.1. Успостављање система прикупљања техничке документације и финансијских средстава
2. Обезбеђење ефикасније подршке родитељима деце у периоду раног развоја на сеоском подручју	1.2. Повећање просторних капацитета ПУ и људских ресурса 2.1. .Мапирање потреба породица са децом предшколског узраста на сеоском подручју 2.2.. Стварање услова за обухват деце са сеоског подручја узраста 3-5,5 година
3. Укључивање деце у периоду раног развоја у систем ПВО	3.1. Подизање свести шире јавности о значају раног развоја и учења деце и укључивања у ПВО 3.2. Грађење културе дијалога ПУ са локалном заједницом и родитељима
4. Унапредити квалитет услуга за децу предшколског узраста	4.1. Унапређивање компетенција запослених у ПВО за реализацију квалитетних програма 4.2. Успостављање ефикасне сарадње са релевантним установама на локалном нивоу
5. Веће учешће родитеља у развијању	5.1. Стварање услова за квалитетније

квалитетних програма за децу предшколског узраста

учешће родитеља у доношењу одлука значајних за децу предшколског узраста
5.2. Подршка унапређивању компетенција чланова општинског Савета родитеља

ПЛАН ПРЕЂЕЊА И АНАЛИЗА УСПЕШНОСТИ СПРОВОЂЕЊА

Циљ мониторинга и евалуације спровођења Стратегије је да се систематично, редовно прикупљају подаци, прати и надгледа процес примене – имплементације и процењује успех стратешког плана. Сврха мониторинга и евалуације је праћење напретка, побољшање ефикасности и успешности Стратешког плана, али и предлагање измена у активностима на основу налаза и оцена.

Евалуација ће се вршити на годишњем нивоу и пратиће одређене фазе имплементације Стратегије а извештај о извршеној евалуацији ће бити саставни део целокупног извештаја о спровођењу Стратегије који се подноси Скупштини општине и јавности на увид. Финална евалуација Стратегије обавиће се на крају 2024. године

Мониторинг и евалуација укључују целовито сагледавање испуњења активности, општег циља и оперативних циљева и задатака и визије стратешког документа и то на следећи начин:

- Праћење процеса имплементације, односно да ли се планиране активности спроводе и да ли се ресурси ефективно идентификују и користе;
- Праћење исхода активности, односно ефеката;
- Евалуацију утицаја стратегије на унапређење ПВО.

Индикатори напретка и успешности одређују се за сваки посебан циљ. Стратегија, односно акциони план за спровођење Стратегије користиће комбиновано квантитативне и квалитативне индикаторе како би се дошло до закључка о успешности спровођења Стратегије.

ДИРЕКТОР ПУ“НЕВЕН“

Весна Лештаревић, с.р.

ПРЕДСЕДНИК ОПШТИНЕ

Радомир Филиповић, с.р.

На основу члана 60. став 2. Закона о пољопривредном земљишту (*Сл. гласник РС*, бр. 62/06, 65/08-др. закон и 41/09, 112/015, 80/017 и 95/018-др. закон), члана 20. став 1. тачка 9. Закона о локалној самоуправи (*Сл. гласник РС*, бр. 129/07, 83/014-др. закон, 101/016-др. закон и 47/018) и чланова 15. став 1. тачка 9. и члана 40. став 1. тачка 28. Статута општине Бајина Башта (*Сл.лист општине Бајина Башта*, бр. 2/019), а по прибављеној Сагласности Министарства пољопривреде, шумарства и водопривреде-Управа за пољопривредно земљиште број 320-51-1112/2020-14 од 11. фебруара 2020. године, Скупштина општине Бајина Башта, на седници одржаној дана 03. јуна 2020. године, донела је

О Д Л У К У

о доношењу годишњег Програма заштите, уређења и коришћења пољопривредног земљишта у државној својини на територији општине Бајина Башта за 2020. годину

I. Усваја се годишњи Програм заштите, уређења и коришћења пољопривредног земљишта у државној својини на територији општине Бајина Башта за 2020. годину.

II. Ова одлука ступа на снагу наредног дана од дана објављивања у *Службеном листу општине Бајина Башта*.

01 Број: 06-14/2020

Бајина Башта, дана 03. јуна 2020. године
СКУПШТИНА ОПШТИНЕ БАЈИНА БАШТА

ПРЕДСЕДНИЦА СКУПШТИНЕ ОПШТИНЕ
Весна Ђурић, с.р.

На основу члана 32. Закона о локалној самоуправи („Службеник гласник РС“, број 129/2007, 83/2014 - др. закон, 101/2016 – др. закон и 47/2018), члана 55. Закона о водама ("Сл.гласник РС", број 30/2010, 93/2012, 101/2016, 95/2018 и 95/2018 - др. закон) и члана 40. став 1. тачка 32. Статута општине Бајина Башта („Сл. лист општине Бајина Башта“, број 2/019), уз прибављено мишљење Јавног водопривредног предузећа „Србијаводе“ Београд, Водопривредни центар „Сава – Дунав“ број 1374/1 од 26. фебруара 2020. године, Скупштина општине Бајина Башта, на седници одржаној дана 03. јуна 2020. године, донела је

ОДЛУКУ

I УСВАЈА СЕ Оперативни план за одбрану од поплава за воде II реда за подручје општине Бајина Башта за 2020. годину.

II Саставни део ове одлуке је Оперативни план за одбрану од поплава за воде II реда за подручје општине Бајина Башта за 2020. годину.

III Ову одлуку објавити у „Службеном листу општине Бајина Башта“.

01 Број: 06- 14/2020

Бајина Башта, дана 03. јуна 2020.године
СКУПШТИНА ОПШТИНЕ БАЈИНА БАШТА

ПРЕДСЕДНИЦА СКУПШТИНЕ ОПШТИНЕ
Весна Ђурић, с.р.

**РЕПУБЛИКА СРБИЈА
ОПШТИНА БАЈИНА БАШТА**



**ОПЕРАТИВНИ ПЛАН
ОДБРАНЕ ОД ПОПЛАВА
ЗА ВОДОТОКЕ II РЕДА ЗА ПОДРУЧЈЕ
ОПШТИНЕ
БАЈИНА БАШТА
У 2020. ГОДИНИ**

Бајина Башта, 2020. године

I ОПШТИ ДЕО

A. ПРАВНИ ОСНОВ ЗА ИЗРАДУ ОПЕРАТИВНОГ ПЛАНА ЗА ВОДОТОКЕ II РЕДА

Одбрана од поплава, на територији Републике Србије, је поверена следећим субјектима:

- МУП Србије – Сектор за ванредне ситуације
- Републичка Дирекција за воде
- Јавна водопривредна предузећа
- Локалне самоуправе

Уредбом Владе Републике Србије („Сл. гласник РС“ број 18/2019) од 15.03.2019.године утврђен је Општи план одбране од поплава за период од 2019-2025 године, где је дефинисано:

- Територијална организација одбране од поплава
- Организовање одбране од поплава
- Превентивни мере, активности, радови и извештавање о стању и спремности за одбрану од поплава
- Координација и руковођење одбраном од поплава
- Фазе одбране од поплава и ванредна ситуација
- Овлашћења и дужности лица која координирају одбрану од поплава
- Дужности, одговорности и овлашћења лица која руководе одбраном од поплава и извештавање о спроведеној одбрани од поплави
- Дужности и одговорности предузећа и других субјеката који учествују у спровођењу одбране од поплава, хитним интервенцијама и радовима

Оперативни план за одбрану од поплава за водотоке II реда доноси се у складу са чланом 52. став 1 и чланом 55, став 5 и 6, Закона о водама („Сл. гласник РС“, бр. 30/2010, 93/12, 101/16, 95/2018 и 95/2018 - др. закон), чланом 84. став 3. Закона о ванредним ситуацијама („Сл. Гласник РС“, бр. 111/2009, 92/2011 и 93/2012), Уредбе о утврђивању Општег плана за одбрану од поплава за период од 2019. до 2025. године („Сл. гласник РС“, број 18/19) и Наредбе о утврђивању Оперативног плана за одбрану од поплава за 2020 годину („Сл. гласник РС“, број 91/19).

Овим планом обухваћене су мере и радови на неуређеним водотоковима (на водама II реда) на којима не постоје објекти за заштиту од штетног дејства вода, који су ван система редовне одбране од поплава које спроводи Јавно водопривредно предузеће „Србијаводе“ - Београд, ВПЦ „Сава - Дунав“ Београд.

Оперативни план између осталог садржи: податке потребне за ефикасно спровођење одбране од поплава, критеријуме за проглашавање одбране од поплава, имена руководиоца и називе субјеката одбране од поплава, начин узбуњивања и обавештавања и др.

Општина је у обавези да изради потребна планска документа за своју територију и да иста спроведе у дело, јер је овај план основна подлога за пројекте у области заштите од поплава, пре свега од бујичних поплава.

План има задатак да у постојећу организацију унесе правовремене узбуне и активне одбране примењене проблему, као и да дефинише све величине и услове потребне за активну одбрану од бујичних поплава.

Циљ овог плана је избегавање или смањење штетних утицаја поплава у оквирима законских овлашћења, превенције, заштите и ублажавања последица уз ангажовање расположивих ресурса у општини, окружењу и Републици Србији.

Оперативним планом се утврђују и прописују обавезе о организовању и спровођењу одбране од поплава.

За успешно спровођење одбране од поплава Планом мора бити предвиђено ангажовање стручњака, специјализованих организација и јавних и приватних предузећа.

Законом о ванредним ситуацијама, одбрана од поплава, од припреме до оперативне одбране, од Републике до општине, је као једна од дужности додељена штабовима за ванредне ситуације.

Локалним плановима дефинише се програм мера, радова и активности за неповољне хидролошке околности на назначеном подручју у целини, које су систематизоване по фазама одбране од поплава и по учесницима (општинским субјектима), са дефинисаним задужењима и обавезама у свакој фази одбране посебно.

Б. ИЗВОД ИЗ ОПЕРАТИВНОГ ПЛАНА ОДБРАНЕ ОД ПОПЛАВА ЗА ВОДОТОКОВЕ I РЕДА

Наредбом Владе РС („Сл.гласник РС“ број 91/2019) од 24.12.2019. године, утврђен је Оперативни план за одбрану од поплава за 2020. годину. Овај план односи се на воде I реда и садржи:

1. Називи правних лица надлежних за организовање и спровођење одбране од поплава на територији републике Србије и имена руководиоца одбране од поплава и других одговорних лица.

1) Координатори одбране од поплава и помоћници

МИНИСТАРСТВО ПОЉОПРИВРЕДЕ И ЗАШТИТЕ ЖИВОТНЕ СРЕДИНЕ
РЕПУБЛИЧКА ДИРЕКЦИЈА ЗА ВОДЕ, Булевар Уметности 2а, Београд
Тел. 011/311-53-70, 201-33-47;
E-mail: vodoprivreda@minpolj.gov.rs, WEB sajt: www.rdvode.gov.rs

ГЛАВНИ КООРДИНАТОР ОДБРАНЕ ОД ПОПЛАВА:
Наташа Милић, моб. 064/840-40-41, E-mail: natasa.milic@minpolj.gov.rs

ПОМОЋНИЦИ:
Мерита Борота, тел. 011/201-33-47, E-mail: merita.borota@minpolj.gov.rs
Милица Павловић, тел. 011/201-33-47, E-mail: milica.pavlovic@minpolj.gov.rs

2) Главни руководиоци одбране од поплава по водним подручјима и њихови заменици

ЈВП „СРБИЈАВОДЕ“, Булевар уметности 2а, Београд
Тел. 011/311-94-00, 311-94-02, 201-33-82, Факс 011/311-94-03
E-mail: odbrana@srbijavode.rs, WEB sajt: www.srbijavode.rs

ГЛАВНИ РУКОВОДИЛАЦ ОДБРАНЕ ОД ПОПЛАВА
Горан Пузовић, моб. 064/840-40-07, E-mail: goran.puzovic@srbijavode.rs

ЗАМЕНИК: за спољне воде и загушење ледом
Звонимир Коцић, моб. 064/840-40-03, E-mail: zvonimir.kocic@srbijavode.rs

ЗАМЕНИК за унутрашње воде
Милош Радовановић, моб. 064/840-40-71, E-mail: milos.radovanovic@srbijavode.rs

3) Правно лице надлежно за организовање и спровођење одбране од поплава од спољних вода и нагомилавања леда, руководилац одбране од поплава и његов заменик на водном подручју „Сава” - водна јединица “Дрина - Лозница” сектор С.8 - деоница С.8.1.

ЈВП „СРБИЈАВОДЕ“, ВПЦ „САВА - ДУНАВ“ Бродарска 3, Нови Београд
Тел.011/214-31-40, 311-43-25, 213-58-64, 201-81-00
факс 011/311-29-27, 201-81-12, Е-mail: vpc.sava@srbijavode.rs

РУКОВОДИЛАЦ ОДБРАНЕ ОД ПОПЛАВА НА ВОДНОМ ПОДРУЧЈУ:
Јован Баста, моб. 064/840-41-50, Е-mail: jovan.basta@srbijavode.rs

ЗАМЕНИК РУКОВОДИОЦА НА ВОДНОМ ПОДРУЧЈУ:
Бранислав Ћамиловић, моб. 064/840-40-26, Е-mail: branislav.camilovic@srbijavode.rs

4) Правно лице надлежно за организовање одбране од поплава, руководилац одбране од поплава и његов заменик на „ПОДРИЊСКО – КОЛУБАРСКОМ“ мелиорационом подручју – водна јединица “Дрина – Лозница”, хидромелиоративни систем Дрина - Б. Башта (ПК 23).

ЈВП „СРБИЈАВОДЕ“, ВПЦ „САВА - ДУНАВ“ Бродарска 3, Нови Београд
Тел.011/311-94-00, 311-94-02, 201-33-82,
Е-mail: vpc.sava@srbijavode.rs, WEB sajt: www.srbijavode.rs

РУКОВОДИЛАЦ:
Љубиша Миљковић, моб. 064/840-40-16, Е-mail: ljubisa.miljkovic@srbijavode.rs

ЗАМЕНИК:
Бранко Станојевић, моб. 064/840-40-35, Е-mail: branko.stanojevic@srbijavode.rs

5) Републичка организација надлежна за хидрометеоролошке послове

РЕПУБЛИЧКИ ХИДРОМЕТЕОРОЛОШКИ ЗАВОД СРБИЈЕ
Кнеза Вишеслава 66, Београд
Е-mail: srhydra@hidmet.gov.rs, office@hidmet.gov.rs, WEB sajt: www.hidmet.gov.rs
тел. 011/305-08-99, 254-33-72, факс 011/254-27-46,
Дежурни оперативни телефон: 064/838-52-58

РУКОВОДИЛАЦ ЗА ХИДРОЛОШКЕ ПРОГНОЗЕ:
Дејан Владиковић, моб. 064/838-51-65, тел. 011/305-09-00, 254-33-72,
факс 011/254-27-46,
Е-mail: dejan.vladikovic@hidmet.gov.rs

ЗАМЕНИК:
Јелена Јеринић, моб. 064/838-52-77, тел. 011/305-09-00, 305-09-04,
факс 011/254-27-46,
Е-mail: jelena.jerinic@hidmet.gov.rs

ПЕРМАНЕНТНЕ СЛУЖБЕ РЕПУБЛИЧКОГ ХИДРОМЕТЕОРОЛОШКОГ ЗАВОДА
ОДЕЉЕЊЕ ЗА МЕТЕОРОЛОШКО БДЕЊЕ:
ОДСЕК ЗА ПРОГНОЗУ ВРЕМЕНА: тел. 011/305-09-68
ОДСЕК ЗА НАЈАВЕ И УПОЗОРЕЊА: 011/254-21-84

б) Остала правна лица задужена за спровођење одбране од поплава

МИНИСТАРСТВО УНУТРАШЊИХ ПОСЛОВА, СЕКТОР ЗА ВАНРЕДНЕ СИТУАЦИЈЕ

Управа за ватрогасно спасилачке јединице и цивилну заштиту

Горан Николић, моб. 064/892-12-56, E-mail: goran.nikolic@mup.gov.rs

Саша Ранчић, моб. 064/892-03-01, E-mail: sasa.rancic@mup.gov.rs

Владо Племић, моб. 064/892-55-28, E-mail: vlado.plemic@mup.gov.rs

Братислав Ранчић, моб. 064/892-93-38, E-mail: bratislav.rancic@mup.gov.rs

Бојана Икодиновић, моб. 064/892-71-09, E-mail: bojana.ikodinovic@mup.gov.rs

Ненад Пауновић, моб. 064/892-92-65, E-mail: nenad.paunovic@mup.gov.rs

Управа за управљање ризиком

Живко Бабовић, моб. 064/892-94-50, E-mail: zivko.babovic@mup.gov.rs

Јелена Јашовић, моб. 064/892-32-79, E-mail: jelena.jasovic@mup.gov.rs

Властимир Вуликић, моб. 064/892-97-38, E-mail: vlastimir.vulikic@mup.gov.rs

Горан Стојановић, моб. 064/892-86-19, E-mail: goran.stojanovic@mup.gov.rs

Национални центар 112

моб. 064/892-96-68, 064/854-39-68, тел. 011/228-29-33, 228-29-27, тел./факс 011/228-29-28

E-mail: nacionalnicentar112.svs@mup.gov.rs

МИНИСТАРСТВО УНУТРАШЊИХ ПОСЛОВА, ДИРЕКЦИЈА ПОЛИЦИЈЕ

Дејан Пештерац, моб. 064/892-10-99, тел. 011/274-07-63,
dejan.pesterac@mup.gov.rs

ЗА МИНИРАЊЕ ЛЕДА

ГЕНЕРАЛШТАБ ВОЈСКЕ СРБИЈЕ УПРАВА ЗА ОПЕРАТИВНЕ ПОСЛОВЕ:

Руководилац: Миодраг Костић, моб. 065/216-55-87, тел. 011/206-31-12,

E-mail: miodrag.kostic@vs.rs

Заменик: Дејан Кузмановски, моб. 064/126-33-40, тел. 021/483-54-27

ИНСТИТУТ ЗА ВОДОПРИВРЕДУ „ЈАРОСЛАВ ЧЕРНИ“ а.д,

ул. Јарослава Черног 80, Београд,

тел. 011/390-64-77, 390-64-61, факс 011/390-79-55:

Војислав Антонић, моб. 063/214-736, E-mail: vojislav.antonc@jcerni.co.rs

ЗА ХИТНЕ ИСТРАЖНЕ РАДОВЕ И АНАЛИЗЕ (ЕКСПЕРТИЗЕ ПОПЛАВНИХ ДОГАЂАЈА, ХИДРОЛОШКЕ, ХИДРАУЛИЧКЕ, ХИДРОДИНАМИЧКЕ, ФИЛТРАЦИОНЕ И СТАТИЧКЕ АНАЛИЗЕ, АНАЛИЗЕ ОШТЕЋЕЊА ЗАШТИТНИХ ВОДНИХ ОБЈЕКТА, РЕШЕЊА ХИТНИХ РАДОВА ЗА ОТКЛАЊАЊЕ ШТЕТНИХ ПОСЛЕДИЦА ПОПЛАВНОГ ТАЛАСА И РЕШЕЊА ЗА УНАПРЕЂЕЊЕ ЗАШТИТЕ ОД ПОПЛАВА)

Институт за водопривреду „Јарослав Черни“ а.д, ул. Јарослава Черног 80, Београд,

тел. 011/390-64-77, 390-64-61, факс 011/390-79-55

7) Лица задужена за евидентирање података о плавним догађајима на водама I реда и системима за одводњавање у јавној својини – Водно подручје „Сава“ (територија Србије осим АП Војводина)

ЈВП „СРБИЈАВОДЕ“, Булевар уметности 2а, Нови Београд
Тел. 011/311-94-00, 311-94-02, 201-33-82
E-mail: odbrana@srbijavode.rs, WEB sajt: www.srbijavode.rs

ЗА СПОЉНЕ ВОДЕ:

Ивана Спасић, моб. 064/840-48-04, 011/201-33-59, E-mail: ivana.spasic@srbijavode.rs

За водно подручје „Сава“: Владимир Белјинац, 064/840-40-47, 011/201-81-29

E-mail: vladimir.beljinac@srbijavode.rs

ВПЦ „Сава – Дунав“, Београд, тел. 011/214-31-40, 201-81-13, факс 011/311-29-27,

E-mail: ypcsava@srbijavode.rs

ЗА УНУТРАШЊЕ ВОДЕ:

Зоран Вучковић, моб. 064/840-41-17, 011/201-81-39, факс 011/311-29-27

E-mail: zoran.vuckovic@srbijavode.rs

ВПЦ „Сава – Дунав“, Београд, тел. 011/214-31-40, 201-81-13, факс 011/311-29-27

E-mail: ypcsava@srbijavode.rs

Током одбране од поплава, јавно водопривредно предузеће обезбеђује:

- у редовној одбрани од поплава од спољних вода свакодневно осмочасовно дежурство руководећег особља из овог плана као и чуварске службе у току радног времена;
- у ванредној одбрани од поплава од спољних вода особље за дежурство од 24 часа (две смене по 12 часова или три смене по 8 часова);
- у редовној одбрани од леда свакодневно дежурство од 8.00 до 12.00 часова;
- у ванредној одбрани од леда свакодневно дежурство, по правилу од 8.00 до 18.00 часова, односно од 0.00 до 24.00 часа када долази до нагомилавања леда и потребе за интервенцијама;
- у редовној одбрани од поплава од унутрашњих вода потребан број лица за рад у времену од 06.00 - 18.00 часова (једна смена), а на црпним станицама у времену од 0.00 - 24.00 часа (две смене по 12 часова);
- у ванредној одбрани од поплава од унутрашњих вода и на црпним станицама потребан број лица за рад у времену од 0.00 - 24.00 часа (две смене по 12 часова).

Током одбране од поплава, Републички хидрометеоролошки завод обезбеђује:

- Свакодневно до 8.30 часова доставља хидролошке и метеоролошке извештаје са станица дефинисаних републичким оперативним планом;
- Обезбеђује прогнозе водостаја за дефинисане водомерне станице на водном подручју, где се врши одбрана од поплава до 11.30 часова.

Извештаје о хидролошкој и метеоролошкој ситуацији, прогнозе и упозорења, доставља:

- Министарству пољопривреде, шумарства и водопривреде, Републичкој дирекцији за воде - главном координатору;
- ЈВП „Србијаводе“ главном руководиоцу и руководиоцима на водним подручјима;
- МУП, Сектору за ванредне ситуације - Републичком и градском центру за обавештавање;
- Генералштабу Војске Србије, Оперативни центар система одбране.

Наредба о проглашењу и укидању одбране од поплава доставља се:

- Министарству пољопривреде, шумарства и водопривреде, Републичкој дирекцији за воде - главном координатору;
- Јавном водопривредном предузећу - главном руководиоцу;
- Надлежном предузећу које спроводи одбрану од поплава - секторском руководиоцу;
- Републичком хидрометеоролошком заводу;
- МУП Сектору за ванредне ситуације - републичком и градском центру за обавештавање и надлежном Штабу за ванредне ситуације.

Републички центар за обавештавање доставља:

- упозорење о великим поплавним водама потенцијално угроженим градовима и општинама.
- Обавештење о проглашењу редовне и ванредне одбране од поплава на водама I реда граду и општине на чијој територији је проглашена одбрана од поплава.

2. Оперативни план за одбрану од поплава од спољних и унутрашњих вода и од леда;

ВОДНО ПОДРУЧЈЕ „САВА“, Водна јединица: „Дрина – Лозница“

1) Заштитни водни објекти на којима се спроводе мере одбране од поплава

Ознака и опис деонице	Заштитни и водни објекти на којима се спроводе мере одбране од поплава	Критеријуми за увођење мера одбране од поплава	Штићено поплавно подручје
С. 7.3. Пилица код Б. Баште 5.46 км	1. Обострани насип уз Пилицу (2x2.03 км) од ушћа у Дрину и регулисано корито од моста на км 0 + 638 узводно, 1.40 км, укупно 5.46 км	РО - испуњено минор корито ВО – ниво на 0.70 м испод круне насипа	„Бајина Башта“ Регулисано подручје 5.46 км БАЈИНА БАШТА
С. 8.1. Дрина Брана „Бајина Башта“	1. Брана са акумулацијом „Бајина Башта“ на Дрини	Акумулација „Бајина Башта“ нема резервисани акумулациони простор за одбрану од поплава. Кроз сарадњу са РХМЗ – ом и водопривредом обезбеђују простор од око 40 милиона м ³ , који се користи за отсецање врхова поплавних таласа чешћег повратног периода.	„Бајина Башта“ - ПЕРУЋАЦ БАЈИНА БАШТА

2) Помоћник руководиоца на водном подручју:

ПОМОЋНИК: Зоран Станковић, моб. 064/840-41-28, E-mail: zoran.stankovic@srbijavode.rs ВПЦ „САВА - ДУНАВ“, Београд, тел. 011/214-31-40, 311-43-25, 201-81-34, факс 011/311-29-27, E-mail: vpcsava@srbijavode.rs		
Сектор	Предузеће	Деоница
С. 7.	ВД „ЈУГОКОП -ПОДРИЊЕ“ Д.О.О. ШАБАЦ, тел. 015/342-102, факс 015/342-104, E-mail: vppodrinje@mts.telekom.rs , Директор: Бобан Јанковић, моб. 065/813-30-97 Марко Чачић, моб. 064/806-44-37 Марија Пантелић, моб. 064/806-44-06	С.7.3.

3) Помоћник за бране на водном подручју:

ПОМОЋНИК за бране: Светозар Василијевић, моб. 064/840-40-09, E-mail: svetozar.vasilijevic@srbijavode.rs ВПЦ „САВА - ДУНАВ“, Београд, тел. 011/214-31-40, 311-43-25, 201-81-34, факс 011/311-29-27, E-mail: vpcsava@srbijavode.rs		
Сектор	Предузеће	Деоница
С.8.	ВПЦ „САВА - ДУНАВ“, Београд, тел. 011/201-81-48, 201-81-49, факс 011/311-29-27, E-mail: odbrana@srbijavode.rs Јован Баста, моб. 064/840-41-50, E-mail: jovan.basta@srbijavode.rs ЛП ЕПС БЕОГРАД ОГРАНАК „ДРИНСКО - ЛИМСКЕ ХИДРОЕЛЕКТРАНЕ“ БАЈИНА БАШТА СИСТЕМ ХЕ И РХЕ „БАЈИНА БАШТА“, Бајина Башта, тел. 031/590-950, факс 031/862-752, E-mail: dusan.trisic@eps.rs Директор за производњу енергије у ДЛХЕ: Микајло Злојутро, моб. 064/836-28-05	С.8.1.

4) Специјализована предузећа за извођење санационих радова и хитних интервенција на заштитним и регулационим објектима

ПОМОЋНИК за ангажовање специјализованих предузећа, механизације, опреме, материјала и алата за одбрану од поплава: Дарко Јањић, моб. 064/840-48-08, E-mail: darko.janjic@srbijavode.rs , ЈВП „Србијаводе“, Београд, тел. 011/311-94-00, 311-94-02, 201-33-22, факс 011/311-94-03, E-mail: odbrana@srbijavode.rs Специјализовано предузеће за санационе радове: ВД „ЈУГОКОП -ПОДРИЊЕ“ Д.О.О. ШАБАЦ, тел. 015/342-102, факс 015/342-104, E-mail: vppodrinje@mts.telekom.rs , Директор: Бобан Јанковић, моб. 065/813-30-97 Бобан Јанковић, моб. 065/813-30-97 Специјализовано предузеће за интервентну локалну заштиту критичне инфраструктуре: Развојно Иновациони Систем д.о.о. Београд, тел. 011/436-05-05, Директор: Горан Тасић, моб. 063/379-071, мр Милан Марковић, моб. 064/81-35-069, E-mail: milan@razvojnoinovacionisistem.rs		
--	--	--

5) Помоћник руководиоца одбране од поплава на „ПОДРИЊСКО - КОЛУБАРСКОМ“ мелиорационом подручју - водна јединица “Дрина - Лозница”, хидромелиоративни систем

Дрина - Б. Башта (ПК 23).

Територијална припадност хидромелиорационог система - Катастарска општина (КО)	
Стрмово, Гвоздац, Овчиња, Својдруг, Љештанско, Сијерач, Придоли, Солотуша, Мала Река, Рача, Зауглине, Бесеровина, Перућац, Растиште, Јагоштица, Луг, Бајина Башта, Црвица, Оклетац, Рогачица, Вишесава и Обајгора	
ПОМОЋНИК: Славинка Ђукић, моб. 064/840-40-06, Е-mail: slavinka.djukic@srbijavode.rs ВПЦ „САВА - ДУНАВ“, Шабац, тел. 015/346-086, факс 015/346-086,	
ПОМОЋНИК РУКОВОДИОЦА ЗА ХИДРОМАШИНСКУ ОПРЕМУ: Јорговић Милутин, моб.064/840-40-15, Е-mail: milutin.jorgovic@srbijavode.rs ВПЦ „САВА - ДУНАВ“, Београд, тел. 011/201-81-46, факс 011/311-29-27,	
ОЗНАКА ПК 23.	ВД „ЈУГОКОП - ПОДРИЊЕ“ Д.О.О. ШАБАЦ, тел. 015/342-102 факс 015/342-104, Е-mail: vppodrinje@mts.telekom.rs , jugokop@gmail.com Директор: Бобан Јанковић, моб. 065/813-30-97 Милан Мирковић, моб. 064/806-44-40 Душко Вујковић, моб. 064/806-44-31

В. КАРАКТЕРИСТИКЕ ТЕРИТОРИЈЕ ОПШТИНЕ БАЈИНА БАШТА ОД ЗНАЧАЈА ЗА ОДБРАНУ ОД ПОПЛАВА

Основни подаци о територији општине Бајина Башта

Налази се на крајњем западу Србије у Златиборском округу, југо-западно од Београда (168 км), на десној обали реке Дрине, која представља и границу са Босном и Херцеговином, на 43°58' северне географске ширине и 19°34' источне географске дужине испод обронака планине Таре на надморској висини од 257 метара.

Седиште општине је преко превоја Дебело брдо (1090 мнв) повезано са Ваљевом (70 км), долином реке Дрине са Љубовијом (48 км) и Шапцом (172 км), а преко превоја Кадињача (880 мнв) са градом Ужице (36 км) који је седиште Златиборског управног округа коме припада и општина Бајина Башта.

Територија општине Бајине Баште, обухвата географски простор од 204 до 1183 метара надморске висине, дели се на:

1. Котлина Бајине Баште са надморском висином од 200 до 300 метара;
2. Брдовити предели са надморском висином од 300 до 600 метара;
3. Планински предели од 600 до 1200 метара.

Територија општине је заокружена планинским пределима и лежи у плодној котлини која је са свих страна испресецана речним токовима што представља велики хидропотенцијал.

Река Дрина представља најзначајнији водни потенцијал општине Бајина Башта. Корито реке Дрине омеђава општину Бајина Башта у дужини од 60 км захватајући подручје ограничено лактастим током између Вишеграда и Бајине Баште.

Наиме из равних предела из долине Дрине и притока издиже се брдско планински појас стрмо увис, па се велик део површина налази под великим падом, што врло погодује развоју ерозивних процеса свих врста.

Општина Бајина Башта заузима укупну површину од 673 км², на којој по подацима према последњем попису из 2011. године број становника општине Бајина износи 26.022, који су територијално распоређени у 36 насељених места у 32 Месне заједнице укључујући и градско подручје МЗ Бајине Баште, са густином насељености 38,66

становника по км².

Табела 1. Подаци и класификација насеља на територији општине Бајина Башта

Р. бр.	Насељено место	Број становника			Стопа раста 2002-11	Површина (км ²)	Густина насељености
		1991	2002	2011			
1	Бајина Башта	8436	9543	9133	95,70	3,14	2908,60
2	Бачевци	174	167	141	84,43	4,43	31,83
3	Бесеровина	271	213	187	87,79	19,53	9,58
4	Вишесава	1095	1566	1811	115,64	9,15	197,93
5	Гвоздац	697	642	521	81,15	22,38	23,28
6	Добротин	318	251	157	62,55	10,08	15,57
7	Драксин	196	144	124	86,11	7,67	16,16
8	Дуб	494	419	317	75,66	11,94	26,55
9	Заглавак	803	566	408	72,08	37,65	10,83
10	Заовине	648	442	261	59,05	64,01	4,08
11	Зарожје	926	790	619	78,35	49,17	12,59
12	Зауглине	412	348	280	80,46	12,67	22,10
13	Злодол	563	419	319	76,13	16,67	19,13
14	Јагоштица	182	152	65	42,76	43,15	1,51
15	Јакаљ	579	472	401	84,96	17,98	22,30
16	Јеловик	255	212	157	74,06	10,39	15,11
17	Коњска Река	134	112	78	69,64	17,80	4,38
18	Костојевићи	521	495	413	83,43	12,13	34,05
19	Луг	1699	2555	2792	109,28	3,71	752,56
20	Љештанско	517	418	293	70,10	13,79	21,25
21	Мала Река	521	489	428	87,53	22,41	19,10
22	Обајгора	829	834	818	98,08	11,36	72,00
23	Овчиња	648	582	490	84,19	20,90	23,45
24	Оклетац	758	622	543	87,30	15,83	34,30
25	Пепељ	283	180	154	85,56	6,13	25,12
26	Перућац	683	845	526	62,25	12,73	41,32
27	Пилица	731	653	534	81,78	15,84	33,71
28	Придоли	453	334	282	84,43	9,46	29,81
29	Растиште	511	473	304	64,27	61,86	4,92
30	Рача	750	672	594	88,39	16,61	35,76
31	Рогачица	851	768	636	82,81	16,96	37,50
32	Сијерач	285	201	129	64,18	8,54	15,11
33	Солотуша	1261	1066	866	81,24	28,60	30,28
34	Стрмово	725	582	496	85,22	18,45	26,88
35	Церје	218	168	112	66,67	8,55	13,09
36	Црвица	798	756	654	86,51	11,75	55,66
УКУПНО		27484	26378	26022	/	673,42	/

Већину површине општине Бајине Башта карактерише рељеф непогодан за интензивну пољопривредну производњу. Наиме из равних предела из долине Дрине и

притока издиже се брдско планински појас стрмо увис, па се велик део површина налази под великим падом. То упућује на закључак да на пољопривредних површинама на подручју општине Бајина Башта преовлађује екстензивни начина коришћења.

Продуктивна земљишта у општини заузимају 62.552 ха или 92,94% од укупне површине општине, а непродуктивна земљишта заузимају 4748 ха или 7,06% од укупне површине општине.

Што се тиче продуктивних земљишта, у оквиру њих пољопривредно земљиште заузима 30.250 ха или 48,36%, а шумско земљиште заузима 32.302 ха или 51,64%.

Интензивни начин коришћења пољопривредног земљишта (оранице и баште + воћњаци) у укупним површинама учествују са 11.875 ха или 39,26%, а екстензивни (ливаде + пашњаци) 18.375 ха или 60,74%.

Од укупних земљишних површина, на површине које заузима Национални парк Тара отпада 19.175 ха или 28,47% укупних површина. На територији НП Тара 70% површина отпада на шуме, које су у приватном власништву око 13%.

Шуме доминирају пределом у зони Националног парка Тара и брдско планинској зони, ливаде у долини Дрине низводно од Бајине Баште док се њиве и пашњаци смењују у брдском делу и долинама притока Дрине.

Планина Тара представља површ динарског правца пружања. Припада делу старовлашких планина (Старовлашка - рашка висија). Налази се на крајњем западу Србије захватајући подручје ограничено лактастим током Дрине од Вишеграда и Бајине Баште.

У најужем делу масива смештена је планина Звијезда, која је од Таре природно одвојена клисуром Дервенте. По надморским висинама, Тара спада у средње високе планине, чија је просечна надморска висина 1.000 - 1.200 метара. Највиши врх је Козји рид - 1.591 м.

1. ГЕОЛОШКЕ КАРАКТЕРИСТИКЕ ТЕРИТОРИЈЕ

Низијско подручје покривају дубока и плодна земљишта, прелазну област покривају средње - дубока или плитка шумска земљишта образована на разноврсним стенама. У планинским пределима налазе се слабо развијене педолошке творевине, доста различите зависно од подлоге и надморске висине.

На планинским теренима пресудну улогу у формирању земљишта има сам рељеф, у побрђу и брдима геолошка подлога, што се нарочито односи на земљишта на кречњаку, шкриљцима и серпентину.

Према начину коришћења целокупан земљишни фонд се разврстава у продуктивна земљишта (пољопривредно земљиште и шуме) и непродуктивна земљишта (грађевинско земљиште, камењари, земљишта под водом, путеви и други инфраструктурни објекти, депоније и на други начин оштећена земљишта, ограде и др.)

Земљишта на територији Бајине Баште су, углавном, незагађена, што је највећим делом последица екстензивне пољопривреде производње, без претеране употребе минералних ђубрива и пестицида. Главну претњу очувању земљишта представља деловање ерозије и неодговорног одлагања комуналног отпада.

У брдско планинском делу општине и на подручју НП Тара доминирају кречњачке стене покривене плитким ораничним слојем погодним за развој четинарских шума и ниског травног растиња. Земљишта у долини реке Дрине углавном су формирана таложењем алувијалног наноса и погодна су за гајење ратарских и повртарских култура.

Земљишта на територији Бајине Баште су, углавном, незагађена, што је највећим делом последица екстензивне пољопривреде производње, без претеране употребе минералних ђубрива и пестицида. Главну претњу очувању земљишта представља деловање ерозије и неодговорног одлагања комуналног отпада.

Око 50% укупног терена општине чине терени са смеђим скелетоидним земљиштем

на шкриљцима и до 1000 m н.в. који су слабије - осредње плодности и са већим распонем класе бонитета (од 3-7 класе). Ово земљиште налази се у средишњем делу општине - побрђе Дринског појаса.

Око 18% терена чини смеђе скелетоидно земљиште на кречњаку (делови Таре, Звезде, Подрињско - ваљевских планина). Ово земљиште је махом од 4 - 8. класе бонитета тј. има веома слабу плодност.

Смеђе рудо земљиште на кречњаку изграђује 12% терена и налази се на крашкој висоравни Таре и Подрињско-ваљевских планина. Плодност овог земљишта је од 5-7 класе углавном 6 класе бонитета, што значи да је веома мале плодности.

Црница на серпентину истих класа бонитета као и претходно земљиште је плитко тле у зони Калуђерских бара, Заовине и Коњске реке (8%).

Параподзол (2%) се налази у зони побрђа Подрињско-ваљевских планина и у зони Бајине Баште (на подручју града). Параподзол у градској зони је више класе бонитета око 4, а у зони Пашине равни је преко 4. класе - око 6. класе бонитета.

Камењари, смеђе скелетоидно земљиште на дијабазима и скелетоидно земљиште на серпентинима простиру се у зони Таре, Звезде и побрђу Подрињско - ваљевских планина са 6-8. класом бонитета тј. од слабо - до неплодног тла (око 2%).

Највећи део подручја Бајине Баште заузима:

Смеђе кисело земљиште на палеозојским шкриљцима простире се дуж Дрине и налази се у Рогачици и Љештанском, затим према Ужицу у атарима села: Солотуша, Добротин, Костојевићи, Дуб и Заглавак. На тај начин смеђе кисело земљиште покрива највећи део брежуљкастог и брдовитог терена око Бајине Баште.

Ово земљиште је смеђе боје која је изразитија на нижим теренима и западним и северним положајима. Генеза овог земљишта је везана за терене са израженијим рељефом, углавном се образују на нагибима, на надморској висини од 200-1.350 м.

У зони овог земљишта је нешто влажнија клима са ко 800 мм талога годишње, а формирано је на стаништима букове и храстове шуме.

Обзиром на терене на којима се јавља, долази паралелно до педогенезе - стварања земљишта, као и ерозије и због тога се ретко могу срести дубља земљишта.

Запажено је одсуство креча уз врло изражену киселост рН 4, а садржај хумуса је променљив.

Плитка скелетоидна земљиште на кречњаку заузима добар део површина у Растишту, делом у Заовинама, затим делом у Бачевцима, Гвосцу и Оклецу.

Терени на којима се јавља ово земљиште имају карстни карактер, има стена које делом вире из земљишта, као доста дубоких земљишта на овој подлози.

Земљиште је рудо црвене боје, дубина му је различита и креће се од 30 - 50 cm.

Садржај глине варира од 10,0 - 41,2 %, а аналогно томе се креће садржај песка.

Углавном на плићим земљиштима су повољније физичке особине земљишта, док су дубља земљишта тежа и непропусна.

Иако су формирана на кречњаку, углавном су бескречна, рН вредност је око 5,5.

Садржај хумуса је променљив и креће се од 2,46 - 9,16 %. Земљишта под ливадама су богатија хумусом, док су обрадиве површине доста скромније.

Мањи део подручја око Бајине Баште је покривен земљиштем типа **подзола и параподзола**.

Значајан део планинских површина је на серпентиниту, док је део земљишта непосредно поред Дрине и других река на подручју општине **алувијалног типа**.

ХИДРОГРАФСKE КАРАКТЕРИСТИКЕ

а) Хидрографска мрежа на ширем подручју општине Бајина Башта

Речни токови се деле на воде првог (Дрина, Пилица) и воде другог реда (све остале).

Поред Дрине, на територији општине се налазе речни токови чије су воде такође изузетног квалитета и углавном се уливају у Дрину.

Међу њима је свакако најпознатија река Врело, коју због своје дужине од 365 м, зову још и река Година, а затим Рогачица, Пилица, Јагодња, Јелошница, Дервента и Гвоздачка река.

Највеће притоке Дрине су Пилица и Рогачица које, уз Бели Рзав и вештачка језера ХЕ Бајина Башта и реверзибилно језеро - акумулација на Тари (Заовине - у долини Белог Рзава) представља највеће хидрографске објекте на простору општине.

Највеће врело је Перућац, са протоком од 300 литара у секунди. Тако настала речица тече свега 365 метара, а онда се улива у Дрину. Од неколико водопада најпознатији су Велики и Мали Скакавац.

Са западне и северне стране Национални парк је оивичен спорим током реке Дрине која је преграђена браном на језеру Перућац које се пружа све до Вишеграда.

Брана на Перућцу је висока 93 метра, а језеро има површину од 28 квадратних километара, дужину од 55 километара и дубину од 88 метара. Језеро се налази на 290 м надморске висине.

Друго по величини је језеро Заовине, запремине 180 милиона м³, чије воде такође служе за производњу електричне енергије у реверзибилној хидроелектрани Бајина Башта.

Поред језера Заовине, за потребе ХЕ изграђено је још пет мањих језера (Спајићи, Липовица, Град, Осоје), док је језеро Крушчица изграђено за потребе водоснабдевања.

Водопривредна инфраструктура. Снабдевање насеља водом за пиће је ослоњено на локална мања изворишта подземних вода, тако да се за водоснабдевање користе извори, копани бунари, чесме и каптаже који локалним, најчешће гравитационим мини водоводима дистрибуирају воду до потрошача.

Развијеније локалне водоводе имају насеља Рогачица и Костојевићи.

Према Водопривредној Основи Републике Србије (ВОС) окосницу водоснабдевања чине подземне воде и река Дрина. Такође, дата је пројекција потребних количина вода до 2021. године која за општину Бајина Башта, укупно износи 6,9 x 106 м³/год. од чега висококвалитетних вода за пиће 5,6 x 106 м³/год., а за потребе индустрије 1,3 x 106 м³/год.

На територији планског подручја, организовани систем јавне канализације има само делимично општински центар.

У сеоским насељима употребљене воде се изливају у примитивно изграђене упијајуће септичке јаме, блиске потоке, јаруге и земљиште, чиме се директно загађују копани бунари намењени водоснабдевању.

Пречишћавање комуналних отпадних вода нема ни једно насеље. У постојећем стању начин прикупљања и испуштања комуналних и индустријских вода не испуњава прописане услове и критеријуме.

Процент покривености насеља канализационом мрежом је незадовољавајући. Систем је решаван парцијално са појединачним испустима употребљених вода директно у подземље без претходног пречишћавања.

Табела 2. Реке и потоци на територији општине Бајина Башта

Бр.	Река - поток	Месна заједница	Дужина км.	Напомена
1	НН	Јагоштица	4,60	Улива се у Дрину
2	Невељски поток	Јагоштица	2,60	Граница са Растиштем
3	Галинска река	Јагоштица	0,90	Настаје Бруснички поток
4	Бруснички поток	Јагоштица	6,70	Граница са БиХ
5	Средњи поток	Растиште - Јагоштица	2,50	Настаје Бруснички поток
6	Батурски Рзав	Растиште	5,10	Улива се у Заовљанско јез.
7	Алушки поток	Растиште	4,10	Настаје Дервента
8	Ровињи поток	Растиште	2,10	Улива се у Јокића поток
9	Јокића поток	Растиште	3,20	Настаје Дервента
10	Дервента	Растиште	2,50	Улива се у Перућачко јез.
11	Караклијски Рзав	Заовине	4,00	Улива се у Заовљанско јез.
12	Бели Рзав	Заовине	7,30	Из правца УЕ, на нашој територији. Улива се у Заовљанско јез.
13	Барањски поток	Заовине	3,90	Улива се у Бели Рзав
14	Липовица	Заовине	3,50	Из правца УЕ, на нашој територији. Улива се у Бели Рзав
15	Змајевски поток	Заовине	3,20	Улива се у Бели Рзав
16	Вежања	Заовине	2,00	Улива се у Заовљанско јез.
17	Павлов до	Заовине	0,70	Улива се у Кика поток
18	Кика поток	Заовине	1,90	Улази на територију БиХ
19	Кука поток	Заовине	1,60	Улива се у Кика поток
20	Врело	Перућац	0,40	Улива се у Дрину
21	Малишев поток	Бесеровина	3,00	Граница са МЗ Бушинско поље. Улива се у Дрину
22	Совиљак	Рача	2,90	Настаје река Рача
23	Јаревац	Рача	2,10	Настаје река Рача
24	Рача	Рача - Луг	11,70	Улива се у Дрину
25	Мала река	Мала река	5,20	Улива се у Рачу
26	Пилица	Пилица - Солотуша - Обајгора - Вишесава - Бајина Башта	14,00	Улива се у Дрину
27	Паклински поток	Солотуша - Пилица	2,40	Настаје Штупељски поток
28	Пепељски поток	Пилица	2,80	Настаје Штупељски поток
29	Придолски поток	Пилица - Обајгора	5,00	Улива се у Пилицу
30	Недића поток	Пилица	1,50	Улива се у Придолски поток
31	Штупељски поток	Пилица	2,20	Улива се у Пилицу
32	Сијерачки поток	Пилица - Добротин - Сјерац	6,50	Улива се у Рогачицу
33	Солотуша	Солотуша	9,60	Улива се у Пилицу
34	Обајгорски поток	Обајгора	3,90	Улива се у Придолски поток
35	Јевтића поток	Вишесава	4,00	Зацевљен
36	Крњића поток	Вишесава	4,00	Зацевљен
37	Доброт	Добротин	3,30	Улива се у Дервенту
38	Злојана	Злодол	1,80	Улива се у Дервенту
39	НН	Злодол	2,30	Настаје Злојана
40	НН	Злодол	2,70	Настаје Злојана

41	Дервента	Заглавак - Злодол - Дуб - Добротин - Костојевићи	11,00	Улива се у Рогачицу
42	Дубоки поток	Заглавак	3,10	Настаје Добајевица
43	Лукића поток	Заглавак	2,10	Настаје Добајевица
44	Добајевица	Заглавак	1,30	Улива се у Дервенту
45	Црнушки поток	Заглавак	4,80	Улива се у Добајевицу
46	Брезов поток	Заглавак	3,70	Улива се у Дервенту
47	Теверич	Заглавак	4,90	Настаје Тмуша
48	Таталија	Заглавак	2,30	Долази из Ужица. Настаје Тмуша
49	Тмуша	Заглавак - Јеловик	3,20	Одлази на тер. Ужица.
50	Церјански поток	Заглавак - Јеловик	3,60	Улива се у Јелошницу
51	Јелошница	Јеловик - Костојевићи	6,40	Улива се у Рогачицу
52	НН	Костојевићи - Добротин	3,50	Улива се у Дервенту
53	Сјеча	Јакаљ - Костојевићи	3,90	Улива се у Јелошницу
54	НН	Јакаљ	1,40	Улива се у Луковачки поток
55	Луковачки поток	Јакаљ - Костојевићи	4,00	Улива се у Рогачицу
56	Јакљача	Јакаљ	0,80	Одлази на тер. Косјерића. Улива се Сечу реку
57	Ковачевица	Љештанско	3,50	Улива се у Рогачицу
58	Буковац	Рогачица	4,70	Улива се у Рогачицу
59	Братичевски поток	Зарожје	2,80	Улива се у Рогачицу
60	Бабића поток	Љештанско	2,00	Улива се у Рогачицу
61	Рогачица	Зарожје - Љештанско - Јакаљ - Костојевићи - Рогачица	23,00	Улива се у Дрину
62	Трешњица	Овчиња и Гвоздац	5,70	Одлази на тер. Љубовије. Улива се у Дубрашницу.
63	Ивље	Овчиња	2,00	Улива се у Овчињску реку
64	Овчињска река	Овчиња	5,80	Улива се у Дрину
65	Гвоздачка река	Гвоздац	2,80	Улива се у Овчињску реку
66	Дубрашница	Овчиња - Гвоздац - Оклетац - Бачевци	6,40	Одлази на тер. Љубовије. Улива се у Трешњицу.
67	Оклетацка река	Оклетац	4,30	Улива се у Дрину
68	Велика река	Бачевци	5,80	Улива се у Дрину
69	НН	Пашина Раван	2,20	Улива се у Рогачицу
70	НН	Пашина Раван	3,70	Улива се у Рогачицу
71	Љубовиђа	Пашина Раван	2,00	Тронеја са Ваљевом и Љубовијом
Укупно:			290,4	

72	Дрина	Јагоштица - Растиште - Перућац - Бесеровина - Рача - Луг - Бајина Башта - Вишесава - Црвица - Рогачица - Овчиња - Гвоздац - Оклетац - Бачевци	67,20		Граница са БиХ. Пролази кроз 15 МЗ
----	-------	---	-------	--	------------------------------------

б) Геоморфолошке карактеристике сливова и морфолошке карактеристике бујичних водотока

Део земљишта непосредно поред Дрине и других река на подручју општине **алувијалног типа**.

Терен општине изграђују стенске масе које са хидрогеолошког аспекта припадају: водонепропусним стенским масама (средишњи делови општине) и водопрпусним стенским масама (са пукотинском, кавернозном и интергрануларном порозношћу).

Највећи део општине припада сливу Дрине око 92%, а мањи део сливу Ћетиње, Лужнице и Скрапежа (слив Западне Мораве). Оба слива шире припадају сливу Црног мора.

Сливу Западне Мораве припадају мањи јужни делови Таре (Добро и Љуто поље) и делови Поникве, Кадињаче и Јелове Горе као и слив Тушине у источном делу општине. Већи делови кречњачког терена Таре подземно се одливају у Дрину и Ћетињу те се прецизна граница сливова не може установити.

Горњи делови сливова већине бујичних водотокова припадају брдским подручјима, са релативно великим падовима слива и речног корита. Са друге стране доњи токови се налазе већином у равничарским зонама - долинама река у које се ови бујични водотокови уливају.

Што се тиче морфолошких фактора који утичу на режим тока река уздужни пад је један од најважнијих, највише на дужину и ширину речног тока.

Бујични токови имају развијене речне долине, док у горњем делу су уско усечена корита, а самим тим моћ пропустљивости за наилазак великих вода није у сагласности због различитих димензија речног корита, што се често манифестује плавлеењем у време обилних киша и снежних падавина.

в) Подземне воде

На територији општине Бајина Башта не постоји опасност од подземних вода. Подземне воде се на територији Бајина Башта јављају изнад 400 m надморске висине на дубинама од 30, 50 (копани артеријски бунари), па чак и до 100 метара.

3. МЕТЕОРОЛОШКО КЛИМАТСКЕ КАРАКТЕРИСТИКЕ

Клима у Бајиној Башти је умерено - континентална, али је повећана влажност ваздуха после изградње вештачких језера у Перућцу и у Заовинама.

Основне климатске разлике на нивоу општине праћене су са променом висине рељефа (висински појасеви) и то идући од долиноског Дринског појаса ка масиву Таре на ЈЗ и ка масиву Подрињско - ваљевских планина на СИ.

Климатске одлике Подрињско - ваљевских планина указују на незнатно позитивније климатске одлике у односу на масив Таре (осунчање, топлија ваздушна струјања, температура и др.).

На основу анализираних климатских показатеља карактер климе иде од субхумидне (сувље), ужи појас око Дрине до изразито хумидне на прелазу према перхумидној, околина Митровца.

Најповољније зоне су осунчане јужне падине у долиноском појасу и неки делови масива Таре (Заовине) и Подрињско - ваљевских планина (Зарожје).

Средња годишња температура ваздуха је 13,2 °С, најхладнији месец је јануар (-0,9 °С), а најтоплији је јули са 22 °С. Амплитуда је 22,9 °С, што даје обележје континенталне климе.

Кретање температуре по годишњим добима је: пролеће 12,1 °С, лето 21,4 °С, јесен 12,8 °С и зима 0,9 °С.

Средња температура ваздуха у вегетационом периоду је 16,9, а јесен је топлија од пролећа за 0,7 °С.

Највиша температура ваздуха је у долинама реке Дрине, а највиша на врховима

планине Таре.

Средња вегетациона температура у долини Дрине је изнад 18°C , а у планинском подручју Таре испод 12°C .

Анализирајући ток температуре у току године запажа се да је веће колебање идући од лета ка зими, него од зиме ка лету.

Апсолутни минимум и максимум температуре ваздуха су лимитирајући климатски фактор за пољопривредну производњу.

Апсолутни максимум се креће између $36,5^{\circ}\text{C}$ и $42,0^{\circ}\text{C}$ и може бити штетан за пољопривреду ако се јављају већи број дана узастопно и ако је праћен дефицитом падавина.

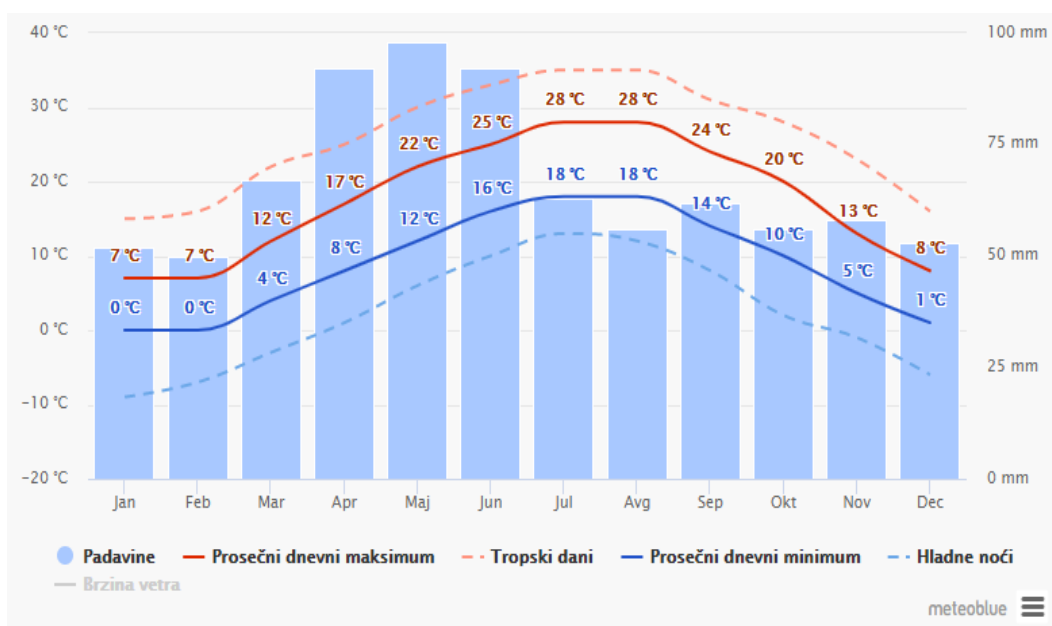
Апсолутни минимум у току мировања, такође може да изазове штете на воћкама, почев од измрзавања пупољака, гранчица па и читавог стабла и износи $-27,9^{\circ}\text{C}$.

Из овога се може констатовати да је максимална амплитуда температуре ваздуха од $69,9^{\circ}\text{C}$.

Просечна годишња количина падавина је 700 - 800 мм за већи део подручја Бајине Баште, док планински део Таре има и преко 900 и 1000 мм талога, са највише падавина у јуну, просечно 97,2 мм, а најмање у фебруару 48,8 мм, док је средња годишња висина талога 767,6 мм.

Висина талога у вег. периоду (IV-IX) износи 435, 5 мм или 56,81 % годишње суме, што се може сматрати повољном карактеристиком подручја.

Графички приказ просечних температура и падавина на територији општине Б. Башта



Магла је климатолошки важна, јер дању спречава осунчавање, ноћу изривање и представља донекле извор влаге за биљке и просечна годишња појава је 49,4 дана, што чини 13,6 % од године. Највећа вероватноћа појаве магле је у децембру, 10, 2 дана или 33 %, а у априлу или августу је свега 3 %.

Подручје Бајине Баште је захваљујући близини планинских масива чешће је изложено непогодама, са највећом учесталošћу у јуну, у просеку 6 дана док за целу годину има просечно 25,1 дан са непогодама. Нарочито велике штете на пољопривреди наносе олује и грмљавине праћене градом.

Релативна влажност ваздуха осцилира како у току једног дана тако и у месецима у току године, највиша је у јануару и децембру када прелази 80 %, а најнижа у априлу када опада испод 70 %.

Територија општине није изложена јаким ветровима. Највећа учесталост ветра је у пролеће, а најмања у току јесени када се јавља и највећа учесталост тишина.

Доминира северо - западни ветар, са највећом учесталošћу у пролеће и то у априлу, док су најређи ветрови источни (зима и пролеће), јужни (лето) и северни (јесен). Најмања брзина ветра је зими, а највећа у пролеће.

Заштита животне средине.

Главни извори загађивања *ваздуха* су индивидуална ложишта и мање котларнице, друмски саобраћај, привремена позајмишта минералних сировина, употреба минералних ђубрива и хемијских средстава за заштиту биља у пољопривреди, као и сметлишта чврстог комуналног отпада.

У просторном погледу, подручја планине Таре и Подрињско - Ваљевских планина представљају „оазе“ чистог ваздуха, за разлику од урбаног подручја општинског центра долински појас уз Дрину и саобраћајне правце ка Ваљеву и Ужицу, који у току зимских месеци и магловитих дана имају повећан ниво концентрације загађујућих материја у атмосфери.

Загађивање *површинских и подземних вода* последица је низа фактора, и то услед: упуштања непречишћених комуналних отпадних вода из сеоских насеља у природне реципијенте без одговарајућег третмана; неизграђености канализационе инфраструктуре у сеоским насељима, односно непрописно изграђених септичких јама; депонија и сметлишта отпада у близини речних токова; одлагања амбалажног и другог кабастог отпада у непосредној близини речних корита и на површини акумулација, неконтролисане употребе агрохемијских средстава у пољопривредној производњи; спирања запрљаних коловозних површина атмосферским падавинама, итд.

Загађивачи

У општини Бајина Башта нема привредних субјеката који значајно утичу на загађење животне средине. Највећи негативан утицај на животну средину имају отпадне воде које се непречишћење изливају у корита река Дрине и Пилице. Поред изливања отпадних вода животну средину угрожава и дивља градња на подручју НП Тара.

Главни аеро загађивачи су котларнице у градском насељу Бајина Башта и околини које у зимском периоду емитују велике количине дима. У сеоским срединама ваздух је изузетно високог квалитета, посебно у селима у зони НП Тара.

Адекватни третман и одлагање отпада је био велики проблем општине Бајина Башта. Општина Бајина Башта од 2014. године за одлагање отпада користи регионалну депонију центра Дубоко, чијим активирањем је решен проблем одлагања отпада.

Уклањањем комуналног отпада на територији општине обухваћени су град Бајина Башта и приградска насеља укључујући и неколико руралних насеља дуж обала реке Дрине.

У руралном делу честа је појава да се посуде за отпад нередовно празне, што ствара веома ружну слику код гостију који посећују општину.

Евиденција о стању сеоских депонија и локалних сметлишта не постоји. Неадекватно одлагање отпада присутно је у долинама река, дуж путева, у шуми и на другим отвореним просторима, што загађује природу и деградира пејзаж. На локацијама која се користе као излетишта, иако на појединим локалитетима постоје контејнери за одлагање отпада, евидентирана су сметлишта.

Генерално посматрано, квалитет вода реке Дрине у 2009. години на профилу Бајина Башта одговарао је II класи вода, што је и захтевана класа за ову реку. Вредности процента засићења воде кисеоником одговарале су IV класи. Сапробиолошка испитивања фитобентоса

указују на умерено органско загађење водотока, уз доминацију биоиндикатора β -мезосапробне и олигосапробне зоне.

Притоке реке Дрине су углавном слабије загађене воде (I и II класа), с обзиром да се ради о брдско-планинским токовима карактеристичним по чистим водама (изузетак су речни токови Пилице и Рогачице делимично угрожени антропогеним загађењем). Квалитет земљишта није угрожен у значајнијој мери.

На подручју општине Бајина Башта мониторинг квалитета земљишта не врши, тако да не постоје прецизнији подаци о начину и обиму његовог угрожавања. Извори загађивања земљишта, свде се у највећој мери на активности у вези са пољопривредом производњом и експлоатацијом минералних сировина, а мање са делатношћу туризма и изградње викенд објеката (промена намене простора).

Екстензивна производња поспешује деградацију земљишта у смислу претварања природних биоценоза у агроценозе, иницирања ерозије земљишта неадекватним начином обраде и др. Посебан проблем представљају несанитарне септичке јаме у оквиру објеката сточних фарми, као и у оквиру индивидуалних домаћинстава.

Као последица одвијања саобраћаја, у непосредној околини саобраћајница, јавља се повећан садржај олова услед таложења честица које емитују моторна возила. Такође, бележи се благо повећан салинитет што је последица посипања коловоза у зимским месецима, односно спирања на земљиште поред коловоза.

Постојећа сметлишта утичу на загађивање земљишта јер штетне материје које настају у процесу разлагања отпада инфилтрацијом доспевају у земљиште.

Иако нема систематског праћења нивоа и учесталости буке, као и праћења утицаја на здравље људи, евидентно је одсуство значајнијих извора који кумулативно продукују акустично загађење.

Евентуална прекорачења дозвољених нивоа буке краткотрајног су интензитета, локалног су карактера и претежно се односе на буку пореклом од друмског саобраћаја дуж државних путева, индустријске зоне у општинском центру, експлоатације каменолома, занатских радионица и грађевинских радова.

Заштићена природна добра

На подручју НП Тара постоји значајан број заштићених биљних (укупно око 1.100 врста виших биљака, од којих је најпознатија Панчићева оморика) и животињских врста (укупно око 170 врста птица, око 53 врсте сисара, око 25 врста херпетофауни и преко 25 врста ихтиофауне).

У оквиру НП Тара налази се девет притодних резервата (Звезда, Црвени поток, Караула Штула, Црвене стене, Љути брег, Било, Под Горушицом, Рачанска Шљивовива, Брусница), те бројна природна подручја специјалног интереса као што су кањон Дрине, кањон Раче, кањон Белог Рзава, станишта Панчићеве оморике...

У I зону заштите у оквиру НП Тара спадају подручја кањона Бруснице, Звезда, клисура Дервенте, клисура Раче, Рачанска Шљивовица, Црвени поток, Под Горушицом, Црвене стене, Љути брег и Било, манастир Рача, Солотошки град, Растиште (некрополе и школа) укупне површине 2.959 ха, што представља 15,40 % од укупне површине Парка.

I зона заштите представља највиши ниво заштите и у овим зонама су дозвољене научно истраживачке активности, едукације и сл. док је презентација за јавност ограничена.

У II зону заштите у оквиру НП Тара спадају Јагоштица, Црни врх, центар Седељке и шири простор око манастира Рача. Ово подручје заузима 7.721 ха или 40,30 % од укупне површине Парка. II зона заштите представља прелазну заштиту око подручја I зоне заштите, што подразумева ограничено коришћење природних ресурса. Дозвољено је обављање активности тако да омогућава унапређење стања и тако да не оставља последице на примарне вредности.

У III зону заштите у оквиру НП Тара спадају подручја Растишта, Високе Таре и Равне Таре, укупне површине 8.493 ха или 44,30 % од укупне површине Парка. III зона заштите подразумева селективно и контролисано коришћење природних добара у складу са принципима одрживог развоја.

Поред заштићених природних добара у оквиру НП Тара, простор КО Заовина је проглашен за Предео изузетних одлика, којим управља невладина организација „Тара-биосвера организација за одрживи развој”.

На подручју НП Тара и Предела изузетних одлика Заовине доминирају површине под шумом (70-75%) ливаде и пашњаци заузимају 20-25% укупних површина док продуктивне пољопривредне површине (оранице и баште и воћњаци) заузимају тек незнатних 5% од укупних површина.

На основу Услови Завода за заштиту природе Србије, констатује се да се у границама НП „Тара“, осим заштићених природних добара у обухвату налазе још и следећа заштићена природна добра:

- Строги природни резерват „Тесне јаруге“ (К.О. Заглавак, део катастарске парцеле 58/1) на планини Јеловој гори, дуж тока Околишке реке, представља редак и интересантан примерак тресаве. Посебно је важно присуство реликтне врсте папрати *Vlechnum spicatum* (папрат ребраче). Површина резервата износи 2,92 ха. Скупштина општине Бајина Башта донела је 13.12.1968. године Решење о заштити Строгог природног резервата „Тесне јаруге“ бр.02-6268.

- Строги природни резерват „Изнад Таталије“ (К.О. Заглавак, део катастарске парцеле 58/1) на планини Јеловој гори, налазиште је биљне врсте зеленике или божиковине (*Plax aquifolium* L.), ретког терцијарног реликта и природне реткости. Димензије појединих примерака превазилазе уобичајене димензије за ову дрвенасту биљну врсту која се овде налази на неуобичајеном станишту. Површина резервата износи 2,16 ха. Скупштина општине Бајина Башта донела је 13.12.1968. године Решење о заштити Строгог природног резервата „Изнад Таталије“ бр.02-6268/1. На планском подручју налазе се и:

- Међународна подручја значајна за заштиту биљака у Србији (IPA – Important Plant Areas in Serbia) - НП „Тара“ и ПП „Шарган – Мокра Гора“;

- Одабрана подручја за дневне лептире у Србији (РВА – Prime Butterfly Areas in Serbia) НП „Тара“ и простор Ваљевских планина;

- део општине Бајина Башта у границама НП „Тара“, ПИО „Заовине“ и Строгог природног резервата „Тесне јаруге“ је подручје дефинисано у оквиру „Емералд мреже“. Емералд мрежа је европска еколошка мрежа за очување дивље флоре и фауне и њихових природних станишта;

- Значајна подручја за птице (ИВА – Important Bird Areas) – НП „Тара“ и простор Ваљевских планина; Законом о заштити природе („Сл. гласник РС“, бр.36/2009) дефинисана је и обавеза утврђивања еколошке мреже. Простор општине Бајина Башта препознат је као једно од еколошки значајних подручја на коме је присутан одређени број приоритетних типова станишта и врста.

Заштита културних добара

На простору општине Бајина Башта, налазе се следећа културна добра:

1. Рача, манастир - споменик културе од великог значаја
2. Перућац - локалитет Мраморје - споменик културе од изузетног значаја
3. Дуб, црква брвнара - споменик културе од изузетног значаја
4. Рогачица, црква Вазнесења Христовог - споменик културе

5. Вишесава - локалитет Јевтића луке - археолошко налазиште
6. Бајина Башта - Стара чаршија - споменик културе
7. Бајина Башта, кућа Ивка Милошевића - споменик културе

Поред наведених културних добара, на подручју општине евидентиран је и већи број локалитета који потичу из ранијих епоха. Осим на подручју општине у НП „Тара“, некрополе су регистроване и у насељима Својдруг, Горња Црвица, Вишесава, Луг, Злодол, Добротин и Гаочићи. Средњовековна гробља су евидентирана у насељима Бачевци, Оклетац и Овчина.

Телекомуникациона инфраструктура

Територија планског подручја је покривена ПТТ мрежом, као и мрежама мобилне телефоније и телевизијског и радио преноса. Различит је степен просторне и функционалне развијености поменутих мрежа, тако да је неопходна њихова модернизација, комплетирање и ширење према концентрисаним корисницима (насеља, производне и туристичко-рекреативне зоне).

ПТТ саобраћајем и услугама су покривена насеља Бајина Башта, Злодол, Костојевићи, Бачевци и Рогачица, са посебним поштанским бројевима. Број пошта са шалтерима задовољава потребе становништва.

Репетитори – емисионе станице РТС - а су постављени на локацијама: Бајина Башта, Злодол, Градина, Јеловик и Лисина Гвоздац.

На територији општине постоје дигиталне телефонске централе са инсталираним месним прикључцима. Функционисање телекомуникационог саобраћаја омогућено је преко постојећих спојних и чворних путева оптичким или бакарним кабловима, као и радио-релејном мрежом.

Делимично функционисање мобилне телефоније омогућено је преко постојећих базних станица.

Саобраћајна инфраструктура.

Друмски саобраћај представља примарни вид транспорта људи и робе на територији општине и чине га следећи државни путеви: - ДП I реда бр. 19.1: Мали Зворник – Љубовија – Рогачица – Бајина Башта – Дуб – Дупци; - ДП II реда бр. 111: Ваљево (Рогачица) – Седларе – Рогачица 1 - Костојевићи – Дуб; - ДП II реда бр. 112: Перућац – Бајина Башта – за Манастир Рачу – Калуђерске Баре – Кремна 1 – Кремна – Кнежевићи; - ДП II реда бр. 112а: Калуђерске Баре – Заовине; - ДП II реда бр. 112 б: за манастир Рачу – манастир Рача; - ДП II реда бр. 213: Седларе – Мравињци – Варда – Јакаљ – Ужице (Јакаљ); - ДП II реда бр. 263: Ужице (Косјерић) – Косјерић (Ужице) – Варда – Јакаљ – Костојевићи. Значајни део саобраћајне мреже чини и мрежа општинских путева.

Путну мрежу општине Бајина Башта чини укупно 932 км путева, од чега је 48 км магистралног пута, који чине део саобраћајнице М 19-1, који повезује општину Бајина башта са општинама Ужице и Љубовија, као и са путем Е 761. Регионални путеви (Р 111 и Р 112) у општини су укупне дужине 143 км од чега су савременим коловозом покривена 114км.

Регионалним путевима општина је спојена са општинама Ваљево и Косјерић. Локални путеви су укупне дужине 741км и само у делу од 260 км су покривени савременим коловозом. Локални путеви су у веома лошем стању и посебно велики изазов за локалну самоуправу представља зимско одржавање ових путева.

Путну инфраструктуру у општини карактерише изузетно велика густина, тако да путна мрежа општине Бајина Башта учествује у путној мрежи Златиборског округа са 22,8%, односно густина путне мреже у општини Бајина Башта је 1,38 км/км², док је у густина путне

мреже Округа 0,67 км/км². Међутим, степен изграђености путне мреже са путевима са савременим коловозом је низак и испод је просека Округа.

Општински путеви имају улогу повезивања насеља са центром општине и са путном мрежом вишег ранга, по положају траса налазе се на коридорима саобраћајних захтева, али је квалитет мреже такав, да су у већини случајева услови у којима се одвија саобраћај лоши.

Поред лошег стања коловоза, неповољан фактор је и просечна ширина коловоза која износи 3,5 - 4,5 m, чиме је онемогућено нормално функционисање, посебно јавног, теретног и снабдевачког саобраћаја.

Неповољне карактеристике трасе са подужним нагибима преко 15% и полупречницима хоризонталних кривина мањим од 80 m, условљене брдско – планинским тереном, заступљене су на преко 50% локалне путне мреже.

На територији општине налази се десет станица за снабдевање горивом које задовољавају потребе локалног становништва и локацијски су адекватно распоређене. Шест станица налази се у Бајиној Башти и по једна у Костојевићима, Овчињи (Гмила Присека), Калуђерским Барама и Зарожју (Пашина Раван). Бензинске станице располажу са свим врстама горива, док је на четири могуће и снабдевање течним нафтним гасом (ТНГ).

Табела 3. Дужина путева, 2006/2011

		Општина (км)		Округ (км)		Удео у дужини путева у округу (%)	
		2006	2011	2006	2011	2006	2011
Дужина путева – укупно		932	1025	4096	4329	22,8	23,7
Савремени коловоз		393	413	2004	2236	19,6	18,5
Магистрални	Укупно	48	55	450	515	10,7	10,7
	Савремени коловоз	48	55	450	434	10,7	12,7
Регионални	Укупно	143	136	733	732	19,5	18,6
	Савремени коловоз	114	114	539	569	21,2	20,0
Локални	Укупно	741	834	2913	3082	25,4	27,1
	Савремени коловоз	231	260	1015	1233	22,8	19,9

На територији Општине налази се Аеродром Поникве. То је некадашњи војни, а данас цивилни аеродром и био је оштећен у НАТО бомбардовању 1999.године.

Најближи међународни аеродром је у Београду на удаљености 200 km преко Ваљева или 280 km преко Ужица и Чачка. Водни саобраћај је локалног и туристичког значаја и углавном се обавља на реци Дрини и Перућачком језеру.

Табела 4. Мостови у МЗ у општини Бајина Башта

Ред . Бр.	Правац општинских путева	Месна заједница	Мостови
1	Перућац - Растиште	Растиште	Река Дервента
2	Перућац - Растиште	Растиште	Јокића поток
3	Ман. Рача - Лађевац - пут за Соколину	Рача	Река Рача
4	Ман. Рача - Лађевац - пут за Соколину	Рача	Река Рача
5	Ман. Рача - Лађевац - пут за Соколину	Рача	Код манастира на реци Рача

6	Рачански пут - скретање за школу	Рача	Река Рача
7	Рачански пут - код дома	Рача	Мала Река
8	Рачански пут - засеок Ђокићи	Рача	Река Рача
9	Рачански пут - засеок Братусина	Рача	Река Рача
10	Рачански пут - место код пекара Радоја	Рача	Река Рача
11	Рачански пут, засеок Бушно	Рача	Река Рача
12	Рачански пут ка рибњаку - Братусин	Рача	Река Рача
13	Чучковићи - Соколина	Рача	Река Рача
14	Борања	Рача	Малишевски поток
15	Чучковићи - Соколина, засеок Лукићи	Рача	Малишевски поток
16	Ул. Лунова	Обајгора	Река Пилица
17	После Стаменића локални пут за Пилицу	Обајгора	Река Пилица
18	Обајгора - Пилица	Обајгора	Придолски поток
19	Пилица - Солотуша	Солотуша	Река Солотуша
20	Трнова лука	Солотуша	Река Солотуша
21	Пустопоље	Солотуша	Река Солотуша
22	Вукашиновићи	Солотуша	Река Солотуша
23	Код школе	Солотуша	Река Солотуша
24	Код цркве	Солотуша	Река Солотуша
25	Скретање за засеок Подград	Солотуша	Река Солотуша
26	Пут за Прло	Солотуша	Река Солотуша
27	Пут за Радатовине	Солотуша	Река Солотуша
28	Пут за Ђукиће	Солотуша	Река Солотуша
29	Пут за Ђукиће	Солотуша	Река Солотуша
30	Пут за Стамениће	Солотуша	Река Солотуша
31	Код школе	Заглавак	Река Добајевица
32	Пут према Лукићима	Заглавак	Река Злојана
33	Пут према Вукајловићима	Дуб	Река Дервента
34	Код школе	Јеловик	Река Јелошница
35	Винекс	Јеловик	Река Јелошница
36	Код продавнице	Јеловик	Река Јелошница
37	Продавница	Јеловик	Река Јелошница
38	Воденичиште	Јеловик	Церјански поток
39	Ртњак - палеж пут	Јеловик	Церјански поток
40	Од школе ка Ћеранићима	Рогачица	Река Буковац
41	Од школе ка Ћеранићима	Рогачица	Река Буковац
42	Од школе ка Ћеранићима	Рогачица	Река Буковац
43	Од школе ка Ћеранићима	Рогачица	Река Буковац
44	Према гробљу	Рогачица	Река Буковац
45	Ђојин поток	Рогачица	Река Рогачица
46	Засеок Трешњица	Гвоздац	Река Трешњица
47	Код школе	Гвоздац	Гвоздачка река
48	Пут за Чолиће	Добротин	Река Доброт
49	Код Милуна Павловића	Овчиња	Овчињска река

50	Место Лука ушће река	Овчиња	Ушће Овчињске реке и Гвоздачке реке
51	Засеок Митровићи	Овчиња	Гвоздачка река
52	Марића поље	Пилица	Недића поток
53	Пепељски мост - Паклине	Пилица	Пепељски поток
54	Сутпаревићи	Пилица	Пепељски поток
55	Пепељски мост код Миленка према Панином потоку Јанковиће	Пилица	Паклински поток
56	Мост код Јанковић Милојка	Пилица	Паклински поток
57	Пут према засеоку Ђоковић	Оклетац	Оклетачка река
58	Пут према засеоку Минићи	Оклетац	Оклетачка река
59	Ул. Хаџи Мелентија	Бајина Башта	Река Пилица
60	Ул. Радоја Домановића	Бајина Башта	Река Пилица
61	Плажа Рача	Луг	Река Рача
62	Пашна раван село	Пашна раван	Трешњица
63	Пашна раван село	Пашна раван	Трешњица
64	Пашна раван село	Пашна раван	Трешњица
65	Мост на реци Луковачки поток	Јакаљ	Луковачки поток
66	Код воденице Саве Савановић	Зарожје	Рогачица

Енергетска инфраструктура

На територији општине налази се хидроелектрана „Бајина Башта“. Ова хидроелектрана је укључена у електронергетски систем Србије преко водова 220 kV. Главни извор напајања општине електричном енергијом је ТС 220/35 kV, 1x31.5 MVA.

Из ове трафостанице напајају се следеће трафостанице 35/10 kV: - „Бајина Башта“ ТС 35/10 kV, 2x4 MVA, „Дрина“ ТС 35/10 kV, 2x4 MVA - „Слобода“ ТС 35/10 kV, 1x4 MVA - „Злодол“ ТС 35/10 kV, 2+2.5 MVA Мрежа 35 kV је изграђена тако да су све трансформаторске станице повезане у прстену и имају сигурност у напајању, а повезане су водом 35 kV са ТС 110/35 kV Ужице и РХЕ Бајина Башта.

Концепција напајања је добро решена на напону 35 kV. Подручје општине покривено је и мрежом 10 kV, тј. водовима и трафостаницама 10/0.4 kV.

На градском подручју мрежа је углавном кабловска, а трафостанице 10/0.4 kV су слабостојеће различите снаге, док је на сеоском подручју мрежа је ваздушна, а трафостанице стубне. Мрежа 10 kV (водови) је постављена на дрвене и бетонске стубове.

Мелиорациони системи

Река Дрина, на територији општине Бајина Башта је делимично обухваћена Републичким Оперативним Планом за одбрану од поплава (сектор VI-5-ПИ, река Пилица, регулисани део Јефтића потока, водног подручја реке Саве) на деоницама на којима су изграђени заштитни водопривредни објекти и извршена регулација.

Од регулационих радова на водотоцима који су обухваћени планским подручјем изведене су следеће регулације:

Табела 5. Мелиорациони системи

Назив објекта	Стационарна објекта	Садржај брањеног подручја	Ст. зашт.(год)
Река Пилица	0+000-2+035	Бајина Башта	100
Јефтића поток	0+100-0+400	Као кишна канализација	100
Славковача поток	0+000-0+370	Као кишна канализација	100
Поток Радошевац	0+000 - 0+248	Као кишна канализација	100
Поток Шарампов	зацевљено	Као кишна канализација	100
Поток Шукин	зацевљено	Као кишна канализација	100
Поток Алексића	зацевљено	Као кишна канализација	100
Грашиловића поток	0+000 -1+400	С. Злодол-аеродром Поникве (Ушће до Злојане)	100

4. ЕРОЗИОНИ ПРОЦЕСИ

Територија општине Бајина Башта распрострањена је претежно у брдско – планинском региону и самим тим, земљиште је подложно различитим типовима ерозије од којих су најзаступљенији:

- Плувијална ерозија (изазвана радом кише)
- Флувијална ерозија (изазвана радом речне воде) нарочито изражена
- Подземна ерозија суфозија (ерозија подземном водом) изражена

Развој ерозионих процеса и појава бујичних водотока условљен је заступљеношћу геолошких формација, које по свом карактеру и природи нарочитопогодују том развоју.

Те геолошке формације су: средње тријаске творевине (банковити и слојевити кречњаци), јурске творевине (седименти део дијабазројачке формације које спајају глинац, пешчари, дијабази, магматске стене у које спадају серпентини, габрови, спилити, дијабази и дијабазне брече) и квартерне творевине (алувијални нанос који се састоји од шљунка и песка, речне терасе које чине шљунак, песак и песковито – прашинасте глине и флувијални нанос који сачињавају пешчар и кречњак.

Главни услов настанка бројних клизишта на територији општине Бајина Башта, независно од садашње активности је литогенетски (седиментни део дијабројачке формације у временском садејству са Структурно – тектонским склопом и ерозогеним климатским, метеоролошким и хидрогеолошким чиниоцима.

У њиховом садејству генерисали су се експонирани остали иницијални услови који утичу на појаву нестабилности и условне стабилности као што су: морфолошки, хидрогеолошки са стањем подземних вода, физичко – хемијско распадање (дубина, интензитет, степен и продукт деградације) и с тим у вези геомеханичка својства створених материјала, облик, величина и просторни положај хидрографске мреже као и експоната флувијалне ерозије: денудација, јаружење у комбинацији с флувијалном ерозијом.

Антропогени услови утицаја на појаву нестабилности, углавном клижења, одроњавања и разарања простора су веома угрожени али у сукцесији деловања секундарни. Та технологија деловања је следећа:

- Формирање обрадивих површина сечењем шума,
- Изградња иницијалних сеоских домаћинстава на просторима примарне, секундарне нестабилности и условне стабилности и у непосредном залеђу са свим дестабилизирајућим утицајима на реактивирање примарне нестабилности и потенцијалних нестабилности условне стабилности.
- Изградња магистралних, регионалних, локалних и сеоских путева,
- Изградња брана и формирање акумулација са свим утицајима при стварању,

осцилацијама и пражњењима,

-Све интензивнија изградња нових стамбених и других објеката у оквиру простора нестабилности и условне нестабилности и условима потенцијалне нестабилности, као и при иницијалним градњама.

Плувијална ерозија, водом практично је заступљена на целој територији општине. Она је изражена у брдским и планинским пределима због великих пространстава-голети која нису пошумљена и затрављена ерозија је најизраженија. Њен интензитет зависи првенствено од великих нагиба терена и падова и сливова и део је природног циклуса који ствара алувијалне наслаге земљишта у речним долинама.

Флувијална ерозија, има синергично дејство речне ерозије појачане снагом текуће воде, која протиче кроз корита сливова од потока до река и одражава се највише у долинама водотокова. Водоток је миран уколико су у њему мање изражени процеси плувијалне ерозије и обрнуто.

Подземна ерозија изражена подземним водама је разарање тла кроз покретање, транспорт фракције целог тла водом док основно тло трпи мање промене и може бити унутрашња и спољашња.

Одбрани еродираних терена може се приступити тек након анализе стања вегетације на територији целе општине, а нарочито на деловима са великим нагибима. Приликом израде плана треба предочити мере које ће спречити ерозију у виду клизишта и нестабилних падина.

У погледу угрожености простора од елементарних непогода, основни проблеми се односе на неповољно дејство ерозионих процеса, поплава и бујица. Централни појас општине између планинских венаца Таре и Подрињско - Ваљевских планина захваћен је процесима јаке и средње ерозије која је антропогеног карактера.

Највише угрожене зоне су у Подрињу (Перућац-Бајина Башта) и Рогачица - Бачевци, као и делови Раче, Пилице, Придола, Дуба и Вишесаве. Изразито јака ерозија се запажа и у деловима К.О. Овчиња, Рогачица и Љештанско.

Клизишта се углавном јављају поред огољених падина уз Дрину, Дервенту, Рогачицу и поред државног пута Бајина Башта - Дебело брдо - Ваљево.

Бујичне притоке Дрине често су у претходном периоду наносиле штете својим екстремно високим водама (посебно река Пилица). Сеизмички хазард креће се у распону 7-8° MCS скале.

II. ПРОЦЕНА МОГУЋЕ УГРОЖЕНОСТИ ОД ПОПЛАВА

1. Опште напомене

Град Бајина Башта налази се на равничарском подручју, заштићен природно високим обалама реке Дрине, тако да и повишен водостај ове реке (све до 2000 м³ са притокама) директно не угрожава градско подручје.

Планински и брдски венци су полазне тачке - челенке са којих приликом већих падавина и након отапања снега крећу поплаве ка свим већим водотоковима у градском језгру, као и околним насељима.

Цени се да је подручје општине Бајина Башта 80% брдско - планинског карактера са велим нагибима, дубоко усеченим уским долинама и ширим планинским гребенима.

До већих штета може доћи услед наиласка већих облачних система који доводе до

повећане количине падавина. Нарочито опасност постоји уколико дође до падавина већих од 30 мм, када све речице и потоци у горњим токовима нагло набујају и у врло брзо се слију се ка подножју.

У сливу реке Дрине улива се више притока (мање реке, речице и потоци) које су изузетно бујичастог карактера, обзиром на конфигурацију терена општине.

У случају кишних падавина већег интензитета као и умерених или дуготрајних падавина из речног корита се изливају реке: Јелашница, Рогачица, Дервента, Рача и Пилица, плавећи десетине хектара плодног земљишта, уз велике штете пољопривредном становништву општине.

Уз то угрожен је и део путне мреже, одређени мостови и пропусни, стамбени објекти у близини водотока и друга материјална добра.

2. Оцена ризика од поплава – сценарија поплава

Велике поплаве и значајне штете могу се јавити при изливању реке Дрине и њених већих притока и зависе од присутности заштитних објеката и њиховог одржавања.

Благовремене прогнозе и најаве су веома битне за ове поплавне таласе, односно најаве непосредно пред појаву (бујични токови).

Озбиљније поплаве и штете на објектима и пољопривредном земљишту (најчешће), могу се десити и при изливању и осталих река, Јелашница, Рогачица, Дервента, Рача и Пилица као и из неуређених корита потока у њиховим сливовима.

Интензитет и трајање бујичних киша у сливовима и пропусна моћ корита директно утичу на ризик од поплава. Особеност ових плавних таласа је велика брзина концентрације и брза појава.

У зони ушћа притока у матичну реку, ризик од поплава је условљен водостајем у матичној реци и стањем корита у зони ушћа. Поплаве у деловима токова су неминовне у случају већих дотока воде.

Поплаве се могу десити и при изливању мањих потока и канала који су изграђени кроз насеља у склопу прикупљања вишка воде у случају већих падавина.

3. Оцена ризика по локацијама

Угроженост од поплава може се сврстати у 2 категорије:

1. појава плавних таласа реке Дрине и
2. поплаве изливом осталих река у дрински слив

3.1. Угроженост од пловних таласа реке Дрине

Део подручја Општине Бајина Башта налази се у средњем току реке Дрине и протеже се дужином од 80 км. На овом подручју подинуг је објекат Хидроелектране „Бајина Башта“, са браном у Перућцу, хидроакумулационим језером које се протеже до Вишеграда, као и реверзибилним језером у Заовинама.

Табела 6. Преглед брана и акумулација

Ред. бр.	НАЗИВ БРАНЕ - АКУМУЛАЦИЈЕ	Назив водотока	Угрожена насеља низводно од бране/	Број угроженог становни	Узбуњивање становништва	Време пражњења акумулације
----------	---------------------------	----------------	------------------------------------	-------------------------	-------------------------	----------------------------

			акумулације	штва		
1	2	3	4	5	6	7
1.	Перућац	Дрина	Перућац, Бесеровина, Бајина Башта, Црвица, Рогачица, Овчиња, Гвоздац, Оклетец, Бачевци, Љубовија, Мали Зворник...	неколико хиљада	1.Постоји елаборат о узбуњивању 2.Постоји елаборат о утицају поплавног таласа	Немогуће утврдити
2.	Заовине	Рзав	Ђурићи, Филиповићи, Рујевице, Кршање, Мокра Гора, Котроман, Добрун, Вардиште, Вишеград	неколико стотина	/	Немогуће утврдити
3.	Спајићи	Рзав	Ђурићи, Филиповићи, Кршање, Мокра Гора, Котроман	пар стотина	/	Немогуће утврдити

Обзиром на богатство водног потенцијала реке Дрине, запремином хидроакумулационих језера и постојања реке у Перућцу, наведени део територије општине угрожен је од плавних таласа који могу настати:

- услед природно великих вода и преливања бране,
- услед евентуалног рушења бране у Перућцу.

На шест карактеристичких профила постављених на подручју општине Бајина Башта обележена је зона плављења која може настати услед природног педесетогодишњег протицања Дрине од 4500 до 5000 м³/с (бетонске белеге према елаборату СО Бајина Башта).

Далеко веће последице по становништво и материјална добра настале би услед делимичног или потпуног рушења бране у Перућцу.

Најнеповољнија варијанта која се може претпоставити настала би при потпуном и тренутном рушењу бране при пуној акумулацији и протицању, или рушењу насталог услед рушења узводних брана „Пива“ или „Кокин Брод“, „Клок“ или „Увац“, „Кокин Брод“ и „Клок“.

Иако тешко могућа, ова варијанта се мора имати у виду при планирању заштите и спасавања, јер изазива катастрофалне последице.

НАПОМЕНА: Да би се обрадиле притоке реке Дрине морали смо се ипак дотаћи опасности од пловног појаса Дрине, услед пуцања бране, јер оптимални план одбране од поплава реке Дрине сходно члану 54. Закона о водама доноси Министарство надлежно за послове водопривреде.

3.2. Поплаве настале изливањем осталих река у дринском сливу

Угроженост градског подручја

Град Бајина Башта налази се на равничарском подручју, заштићен природно високим обалама реке Дрине, тако да и повишен водостај ове реке (све до 2000 м³ са притокама) директно не угрожава градско подручје.

Међутим, ово подручје је често плављено у случају огромних кишних падавина, запуштености сливника са јавним пријемницима и неадекватно изграђеном и нередовно одржаваним главним колекторима изграђеним на бившим водотоцима Алексића и Мијановића потока.

У сливу реке Дрине улива се више притока (мање реке, речице и потоци) које су без изузетно бујичастог карактера.

Поред тога, река Пилица као притока Дрине протиче уз део градског и приградског насеља и својим изливањем и великом бујичном снагом може да нанесе велику штету.

Десна притока Пилице: Јевтића поток, Шеварски или Крњића поток су изузетног бујичног карактера, те могу нанети велике штете плавећи пољопривредно земљиште, саобраћајницу Бајина Башта – Рогачица, дворишта и друштвене и приватне објекте, а Јевтића поток својим изливањем је опасност за индустријску зону у Вишесави.

Пилица: Коларски поток (протиче поред хладњаче) и поток Радошевац, (протичу поред Сабирног центра за лековито биље), су такође бујичастог карактера плавећи део саобраћајнице Пилица – Бајина Башта.

У случају кишних падавина већег интензитета, као и умерених али дуготрајних падавина из речног корита се изливају реке: Јелашница, Рогачица, Дервента, Рача и Пилица, плавећи дестину хектара плодног земљишта, уз велике штете пољопривредном становништву општине. Уз то угрожен је и део путне мреже, одређени мостови и пропусти, стамбени објекти у близини водотока и друга материјална добра.

Пре неколико година урађена је кишна канализација приградског насеља Меовача, а у плану је реконструкција главне улице па ће се том приликом посветити пажња и одвођењу воде из центра града. У граду постоји неколико локација које имају проблема са задржавањем кишнице и то би требало решавати у што скоријем року.

Река Пилица, као десна притока Дрине (и вода првог реда), протиче уз део градског и приградског насеља и својим изливањем и великом бујичном снагом може да нанесе велику штету, заједно са притоком Солотушом и Придолском реком је и површином слива 88 км и дужином тока 13 км. Ово подручје је често плављено у случају огромних кишних падавина, запуштености сливника са јавним пријемницима и неадекватно изграђеним и нередовно одржаваним главним колекторима изграђеним на бившим водотоцима „Алексића и Мијановића поток“.

Регулација и заштита водотока реке Пилице је од посебног значаја за Општину Бајина Башта, јер су у њеном сливу изграђени објекти водоснабдевања (бунари и црпне станице) као и део приградског насеља са објектима инфраструктуре. Поред тога, у водотоку ове реке налазе се комплекси квалитеног пољопривредног земљишта.

Десне притоке Пилице: „Јевтића поток“, „Шеварски“ или „Крњића поток“ су изузетно бујичног карактера, те могу нанети велике штете плавећи пољопривредно земљиште, саобраћајницу Бајина Башта – Рогачица, дворишта, друштвене и приватне објекте, а сам „Јевтића поток“ својим изливањем је опасност за индустријску зону у Вишесави.

„Коларски поток“ (протиче поред хладњаче) и поток „Радошевац“, (протичу поред Сабирног центра за лековито биље), су такође бујичастог карактера плавећи део саобраћајнице Пилица – Бајина Башта.

Захваљујући изграђеном бедему са обе стране корита реке у дужини од 2040 м од ушћа у реку Дрину, значајно је смањена могућност плављења или скоро сведена на минимум.

Узводно од градског водоизворишта река Пилица (са притокама) плави 3 привредна објекта, 2 моста, 2 локална путна правца, 8 ха и 26 ха ван зоне насеља што укупно износи

око 34 ха грађевинског и пољопривредног земљишта (2014 године).

Река Рогачица, са притоком Дервентом и Јелацицом дужином протока од 25 км. има велику површину, слива се јако израженом ерозијом земљишта.

Поред 158 ха обрадивог пољопривредног земљишта угрожава само насеље Костојевићи и део насеља Рогачица, као и 10 привредних објеката.

Саобраћај на путу Ужице – Бајина Башта угрожава на деоници Заглавак – Костојевићи – Рогачица, а у изузетним ситуацијама долази до прекида саобраћаја и по неколико дана.

Многобројне притоке ове реке имају бујичасти карактер као:

- „Ковачевића поток“ са површином слива од 6,87 км² и максималним протоком од 7,82 м³/с.

- „Бабића поток“ са површином слива од један км², дужином тока два километра и максималним протоком од 7,82 м²/с.

- „Лазиха поток“ са површином слива од 0,55 км² и дужином тока од 0,35 км.

- „Вукашиновића поток“ са површином слива од 0,58 км² и дужином тока од 0,35 км.

- „Чолаковића поток“ и „Манојловића потик“ у Сјерчу, „Буковац“ и др.

Саобраћајницу Костојевићи – Рогачица пресеца и угрожава „Бабића поток“ и бујичастим наносима омета саобраћај на овој релацији.

Река Рача, десна притока Дрине има сливну површну од око 43 км² и дужину водотока од око 14 км. причињава штету пољопривредном земљишту и угрожава деонице пута Бајина Башта – Манастир Рача. Бујичасти потоци – притоке такође повремено наносе штете поплавне и бујичасте природе код Манастира Раче, као и у неколико ри�њака.

Река Дервента (у Растишту), улива се у хидроакумулационо језеро ХЕ „Бајина Башта“ у Перућцу и има површину слива 32 км² и дужину водотока седам километара. Ова река има изразито стрм ток бујичног карактера и заједно са својим притокама угрожава пут Перућац – Растиште – Јагоштица и друге прилазне засеоке, путеве на овом подручју са појавом клизишта и другим пратећим последицама.

Табела 7. Слив реке Дервенте са притокама

<u>Површ.</u>	<u>Јокића</u>	<u>Алушки</u>	<u>Ровињски</u>	<u>Кремића</u>	<u>Дервента - Седаљка</u>
Км ²	5,25	4,50	4,60	4,76	20,25

Поред ових река, велику штету на локалним некатегорисаним путевима, сеоским водоводима, објектима услед појаве клизишта и обрадивим површинама наносе и следеће реке и потоци бујичног карактера: Злојана, Овчињска и Гвоздачка река, Оклетацка река, Солотуша, Паклински поток, Пепељски поток, Штупељски поток, Јелошница, Добајевица, Дервента (Дуб – Добротин), Камењача или поток звани Буковац, Милића поток, Раскршће, Шулан, Јевтића и Шеварски поток као и Јелисавчића поток у Вишесави, Брест и Југовића потокна потесу Рача – Бајина Башта – Перућац.

Наведени потоци бујичастиг карактера повремено наносе одређене штете, пољопривредном земљишту, ри�њацима, воденицама и угрожавају саобраћајнице, мостове и друге путне објекте.

Највећи проблем представљају неуређена корита и обале река и потока, као и непостојање регулационих грађевина (ретардационе преграде, депонијске преграде, примарне и секундарне преграде, габионске преграде, консолидациони појасеви, бенч терасе...), пошумљавање и затрављивање, чија примена би знатно избегла или смањила последице поплава.

Што се тиче подручја осталих делова општине такође постоји опасност од поплава мањих речних токова и потока, али је степен угрожености доста мањи у односу на наведене локалитете.

Мере које се средњорочним и дугорочним плановима могу спровести, како би се превентивно деловало на могуће последице поплава, су:

1. Потребно је извршити сечење стабала у водном кориту и одвођење на страну, чишћење речног корита од наноса и другог материјала.
2. Потребно је сачинити програм регулације оних речних токова за које није извршена регулација.
3. Инспекцијским надзором обезбедити да се на водотоцима не могу изграђивати објекти без водопривредних аката.
4. Испитати функционалност постојећих брана и других препрека на водотоцима и њихов утицај на узроковање поплава и у том смислу предузети одговарајуће законске мере.
5. Посветити максималну пажњу одржавању изграђених колектора и сливање путем редовног чишћења од смећа и других наноса, а нарочито у јесењем и пролећном периоду.
6. Обезбедити сталну и потпуну контролу да се у водотоке не баца отпад (а нарочито водоток реке Пилице и њених притока), који омета слободан ток и ствара препреке.
7. Сачинити програм чишћења и одржавања свих речних водотока који својим изливањем могу нанети штету грађанима.
8. За поједине радове треба на нивоу месних заједница организовати акцију у радној снази на чишћењу корита, нарочито на оним деловима где се вода најчешће излива.

За извршење ових послова средства обезбеђује једница локалне самоуправе. Међутим, општина Бајина Башта није у могућности да, без помоћи виших државних институција обезбеди средства за извођење ових радова.

4. Мониторинг вода

На територији општине Бајина Башта нема довољно водомерних и других осматрачких станица.

Обзиром да су речни токови углавном бујичног карактера сарадња на прикупљању информација о висини водостаја у случају великих вода врши се преко Штабова за ванредне ситуације и повереника са територије општине Бајина Башта.

5. Опасност од унутрашњих вода

Под унутрашњим се подразумевају подземне воде и плављење терена површинским водама, као и последица наглог отапања снега, јаких киша, као и потапање услед корелације навдених фактора.

У пролећним месецима, а не ретко и до јесени, постоји могућност краткотрајних падавина великог интензитета на уском локалитету (провала облака). Штете које настају услед провале облака најчешће изазивају површинско испирање земљишта и стварање јаруга. Такође, овако велике падавине „сручене“ на једном месту не може земља да прихвати, па се стварају велике количине текуће воде. Постојећа корита не могу да прихвате сву количину вода и она долази до изливања у поља или у економска дворишта, чиме се наноси штета.

Од провале облака је посебно угрожен сам град Бајина Башта, јер канализација не може да прими велику количину вода која у екстремним случајевима помера и паркиране аутомобиле и носи делове асфалта. Вода улази у дворишта и подруме објеката који су нижи од нивоа улице, нарочито на местима где не постоје ивичњаци или не постоје у довољној

дужини и висини. После провале облака на улицама остане прилична количина наноса.

У задњих неколико година извршена је реконструкција канализације, постављено доста нових сливника на критичним местима и на тај начин знатно смањена количина воде која иде улицама после јаких киша. Међутим постоји већа опасност од високог нивоа подземних вода, где у случају већих падавина долази до подизања нивоа подземних вода до површине и плавлјења подрумских просторија углавном у I и II градској зони.

6. Постојеће стање уређености бујичних водотокова на ширем подручју општине Бајина Башта

Поред неуређености речних корита на карактеристике бујичних водотокова у Бајиној Башти утиче и веома лоша еколошка ситуација коју синергично узрокују биотички и абиотички (људски) чиниоци.

Неконтролисаним бујањем растиња у кориту и на обалама водотокова, као и ефектима проласка таласа великих вода се углавном карактеришу биотички чиниоци.

Органски материјал који се преноси таласима великих вода, задржава се на постојећој вегетацији у речном кориту, чиме се стварају природне преграде које у појединим деловима смањују пропусну моћ корита и чине велике проблеме у околним парцелама.

Људски утицај се може сагледати кроз неактивност у отклањању негативних природних чинилаца (чишћење, уклањање и проређивање растиња) као и побољшања услова пропуштања великих вода и смањења ризика од поплава поготово на водоточима I реда, а затим и уклањање дивљих депонија у коритима бујичних водотокова.

Све ово има негативне хидротехничке, хидрауличке и еколошке ефекте, чему треба додати и објекте у речном кориту и приобаљу, мостове преко водотока минималне пропусне моћи, изградњу пропуста на месту укрштања водотока и саобраћајница са недовољним капацитетом за велике воде, инсталисање водних цеви, електричних каблова и водова у протицајном профилу корита.

Све ово указује на значај урбанистичког планирања као и едукацији становништва о опасностима од бујичних поплава.

Изградња стамбених и пословних објеката у непосредној близини корита и бујичних водотока има двоструке негативне ефекте. Заузимањем приобалног појаса битно се отежавају услови будуће регулације водотока.

У случају изграђених објеката поред самог корита, регулација самог корита је скоро немогућа без њиховог рушења.

7. Стање одбрамбених линија и других објеката за заштиту од поплава

Кроз градско подручје протиче река Пилица (река I реда). Река Пилица настаје спајањем водотокова мањих извора у зони Поникава, у горњем току прима воде Пепељске реке, док се у насељу Пилица у њу улива река Солотуша. У свом средњем току, са обе стране, прима већи број повремених токова.

Један део реке Пилице, од ушћа у реку Дрину до водоизворишта је уређен, док узводно од водоизворишта корито реке је неуређено и угрожава само извориште.

Водоводни систем Бајине Баште се напаја из алувиона реке Пилице, где не постоји алтернативно снабдевање града водом, а што је важно **посебно напоменути** са становишта заштите од поплава.

Садашњи изглед водоизвориште почиње да добија 1970. год. изградњом бунара Б1, па до 2002.год. када су изграђени бунари Б5, Б6 и Б7. У табели 8. приказане су основне карактеристике бунара (позициониране ГПС-ом), док су у табели 9 приказане карактеристике пратећих пиезометара.

Бунари су типског карактера дубине између 9,5 и 10,5 метара у зависности од базе палеорељефа, тј. бушени су на 1м од наиласка на палеозојске шкриљце.

Табела 8 – координате бунара за воду

Бунар	Y	X	Z	Статус
Б1	7386013,3	4869931,5		У функцији
Б2	7386032,6	4869941,1	241,55	Не
Б3	7386052,1	4869950,3		У функцији
Б4	7386070,1	4869967,5	241,23	У функцији
Б5	7386079,9	4869921,6	242,21	У функцији
Б6	7386052,9	4869908,1	242,09	У функцији
Б7	7386053,5	4869908,1	242,34	Не
Б8	7386085,8	4869856,7	242,71	У функцији

Табела 9 – координате и коте пратећих пиезометара

Пиезометар	Y	X	Z
П2	7386037,9	4869936,1	241,55
П7	7386092,9	4869923,9	242,95
П8	7386046,8	4869903,4	242,09
П9	7386063,6	4869864,5	242,51
П10	7386095,9	4869852,1	243,57
П11	7386075,2	4869890,0	242,39

Алувијални седименти који се каптирају преко изворишта Пилица у централним, најдубљим деловима, имају дубину око 9 м и појас ширине око 200 м.

По мерењима којима располаже ЈП „Дринско – Лимске хидроелектране“ а.д, максимална количина падавина за Бајину Башту од 965 мм/м² је била у периоду април - мај 2014. године, када су забележене поплаве у приобаљу реке Пилице са обе стране, узводно од водоизворишта, где нема регулације корита реке.

У делу низводно од водоизворишта река Пилица је добрим делом уређена и то обостраним насипом од ушћа у реку Дрину до моста на м 0+638 и регулисано корито 1400 м узводно од наведене коте.

У мајским поплавама 2014.год. није забележено изливање реке Пилице из корита у делу који је уређен, па се може сматрати да је постојеће уређење корита сасвим довољно за заштиту од поплава, уз константно праћење стања обалоутврде и редовно санирање (надлежност Србијавода).

Примењујући исти принцип и за део реке Пилице узводно од водоизворишта планирано је уређење корита реке Пилице, постављањем камених зидова, по пројекту и надзору ЈВП „Србија воде“, који би требао да омогући заштиту водоизворишта и црпне станице од поплава.

Неколико пута у току године, ниво реке Пилице прелази ниво редовне одбране од поплава (0,7 м од круне насипа).

Како би се у наредном периоду заштитило водоизвориште, као и област узводно од самог црпног постројења, потребно је наставити са заштитом и уређењем корита реке Пилице, и то кроз:

- Уређење обала реке у зони водоизворишта и узводно, у првој фази до тзв. “Гаранове воденице“, а што и јесте место потенцијалног ризика од поплава и одношења дела парцела око водоизворишта и самог водоизворишта, а касније у другој зони заштите, као и трећој, широј зони заштите водоизворишта.

Уређење обала реке Пилице

Уређење обала реке Пилице представља наставак уређења реке из доњег тока, односно од ушћа у реку Дрину до црпног потројења, које је већим делом завршено.

Захваљујући изграђеном бедуму са обе стране корита реке у дужини од 2 x 2030 м од ушћа у реку Дрину, и од моста 0+638 узводно 1,40 км, значајно је смањена могућност плављења или скоро сведена на минимум.

Досадашња искуства показују да ако је корито реке проходно у целом свом профилу нема изливања реке, па ни у периоду највећих падавина као што је то било у мају 2014.год.

Највећи проблем представља нарушавање и ерозија обала, као и заглављивање чврстог материјала који носе бујичне воде (дрвеће, камење, плутајући отпад, итд.).

У поплавама 2014. год. је дошло до рушења камене обалоутврде у зони водоизворишта, што је довело до урушавања бунара број 7, који од тада више није у функцији.

У другом кругу је уређење корита реке Пилице до потеза „Гаранова воденица“, чиме би се спречио продор воде изнад водоизворишта, као и одношење дела парцела изнад њега и што је најважније заштитили бунари који су једини извор водоснабдевања у Бајиној Башти.

У два наврата, када је водоизвориште било у опасности да буде поплављено, узроци су били ерозија, пуцање и урушавање обала у парцелама изнад водоизворишта, те је вода преко тих парцела долазила до водоизворишта.

У циљу заштите водоизворишта и црпног постројења, општина Бајина Башта мора у сарадњи са ЈВП „Србијаводе“ хитно наставити на уређењу корита реке Пилице узводно од водоизворишта, како би превентивно деловали на евентуалне поплаве које могу настати у наредном периоду и сачували водоизвориште, које је једини снабдевач водом града и околине.

Мере заштите

Локална самоуправа је у сарадњи са ЈКП „12 СЕПТЕМБАР“ Бајина Башта усвојила план одбране од поплава заштите водоизворишта, који се спроводи у зони од водоизворишта (КП 1245 и 1246/6 КО Бајина Башта са леве стране реке Пилице и 2264/2 са десне стране), па преко парцела 1247, 1698, 1699, 1700, 1701, 1702, 1703, 1704, 1705, 1706 и 2265 КО Бајина Башта до тзв. „Гаранове воденице“.

Уколико дође до опасности од поплава услед нарушавања обале и излива реке ка водоизворишту, процедура је следећа:

- Главни координатор преко својих помоћника активира сва сопствена расположива средства у људству и механизацији за рад на терену.

- Помоћници руководе радом на терену и обавештавају главног координатора, који успоставља везу са органима локалне самоуправе и другим предузећима или предузетницима, који су укључени у одбрану, који су предвиђени овим планом или у датом тренутку могу помоћи или брзо реаговати.

- Главни координатор извештава општински кризни штаб, уколико је проглашена ванредна ситуација или елементарна непогода.

- Главни координатор извештава надлежно јавно водопривредно предузеће о насталој ситуацији, стању на терену и предузетим мерама на превентивном деловању или санацији последица поплава у зони водоизворишта.

- Планом одбране су утврђени правци транспорта механизације и материјала, предузећа која својим ресурсима учествују у заштити, као и предвиђена количина од 200 цакова песка спремних на залихама у ЈКП „12 Септембар“.

- Што се тиче других објеката за заштиту од поплава, на рекама II реда постоје четири стабилизационе депонијске преграде, од којих су две на потоку Ковачевића и две на Бабића потоку, које нису одржаване у претходном периоду до 2015. год. (када су очишћене), а што је довело (2014.-2015.г.) до изливања тих потока из корита и одношења плодне земље уз обалу, пресецања сеоских путева и угрожавања саобраћајнице Рогачица - Костојевићи.

8. Хидролошке карактеристике водотока и ризици на подручју општине Бајина Башта

Већина сливних површина на подручју општине Бајина Башта показују високе вредности специфичног отицаја вода, као последицу више фактора:

- висока вредност падавина
- нема примене противерозионих радова
- урбанизација рубних подручја града
- смањење површина под шумом на тим деловима

Наведени фактори и брза концентрација вода у бујичним сливовима условљавају нагли надолазак великих вода, које угрожавају саобраћајнице, објекте и спирају обрадиву површину која се налази уз корита тих сливова.

Највећи ризик од поплава носе сливови следећих река:

- **Река Пилица** (река I реда), заједно са притокама Солотушом и Придолском реком, површином слива 88 км и дужином тока 13 км својим изливањем и великом бујичном снагом, а у случају огромних кишних падавина, запуштености сливника са јавним пријемницима и неадекватно изграђеним и нередовно одржаваним главним колекторима изграђеним на бившим водотоцима „Алексића и Мијановића поток“ може да нанесе велику штету.
- Десна притока Пилице: „Јевтића поток“, „Шеварски или Крњића поток“су изузетно бујичног карактера, те могу нанети велике штете плавећи пољопривредно земљиште, саобраћајницу Бајина Башта – Рогачица, дворишта, друштвене и приватне објекте. „Јевтића поток“ својим изливањем је опасност за индустријску зону у Вишесави.
- „Коларски поток“ (протиче поред хладњаче) и поток „Радошевац“, (протиче поред Сабирног центра за лековито биље), су такође бујичастог карактера плавећи део саобраћајнице Пилица – Бајина Башта и пресецају локалне некатегорисане путеве.
- **Река Рогачица** са притоком Дервентом и Јелашицом, као и потоцима бујичног карактера Бабића поток, Ковачевића, Буковац, и др. дужином протока од 25 км има велику површину слива се јако израженом ерозијом земљишта.
- Поред обрадиовог пољопривредног земљишта угрожава саобраћајницу Ужице – Бајина Башта на деоници Заглавак – Костојевићи – Рогачица, као и само насеље Костојевићи део насеља Рогачице.
- Многобројне притоке ове реке имају бујичасти карактер као:
 - „Ковачевића поток“ са површином слива од 6,87 км² и максималним протоком од 7,82 м³/с.
 - „Бабића поток“ са површином слива од један км², дужином тока два километра и максималним протоком од 7,82 м³/с.
 - „Лазића поток“ са површином слива од 0,55 км² и дужином тока од 0,35 км.
 - „Вукашиновића поток“ са површином слива од 0,58 км² и дужином тока од 0,35 км.
 - „Чолаковића поток“ и „Манојловића поток“ у Сјерчу, „Буковац“ и др.

- **Река Рача** - десна притока Дрине има сливну површину од око 43 км² и дужину водотока од око 14 км, причињава штету пољоприврдном земљишту и угрожава деонице пута Бајина Башта – Манастир Рача. Бујичасти потоци – притоке такође повремено наносе штете поплавне и бујичасте природе (код Манастира Раче).

Поред ових река, велику штету на локалним некатегорисаним путевима, сеоским водоводима, објектима услед појаве клизишта и обрадивим површинама наносе и следећи потоци бујичног карактера:

- Злојана, Овчињска и Гвоздачка река, Оклетачка река, Солотуша, Паклински поток, Пепељски поток, Штупељски поток, Јелошница, Добајевица, Дервента (Дуб – Добротин), Камењача или поток звани Буковац, Милића поток, Раскршће, Шулан, Јевтића и Шеварски поток као и Јелисавчића.

Највећи проблем представљају неуређена корита и обале река и потока, као и непостојање регулационих грађевина (ретардационе преграде, депонијске преграде, примарне и секундарне преграде, габионске преграде, консолидациони појасеви, бенч терасе...), пошумљавање и затрављивање, чија примена би знатно избегла или смањила последице поплава.

Мере које се средњорочним и дугорочним плановима могу спровести, како би се превентивно деловало на могуће последице поплава су:

- Континуирано уређење корита бујичних потока
- Сеча стабала у коритима река и њихово уклањање
- Чишћење наноса који доводе до смањења протицајног профила и пропусне моћи корита
- Пошумљавање и затрављивање површина на теренима склоним ерозији како би се спречило засипање корита наносом
- Габионски зидови на критичним местима

Међутим, општина Бајина Башта, није у могућности да, без помоћи виших државних институција обезбеди средства за извођење ових радова.

Опасност од рушења бране „Перућац“

Рушење бране услед катастрофално велике воде $Q=10.600$ м³/с, не би могло да се догоди једновремено по целом профилу бране, већ једног њеног дела. У овом случају претпостављено је да је то преливни део. Рушење осталих делова би се дешавало постепено, али тада би већ дошло до делимичног пражњења акумулације.

Потпуно и тренутно рушење бране „Перућац“ при пуној акумулацији и протицању била би најнеповољнија варијанта која се може претпоставити, или рушењу исте услед рушења узводних брана „Пива“ или „Кокин Брод“, „Клок“ или „Увац“, „Кокин Брод“ и „Клок“.

Иако тешко могућа, ова варијанта се мора имати у виду при планирању заштите и спасавања, јер изазива катастрофалне последице и довело би до велике опасности у којој би непосредно било угрожен део становништва, велики број саобраћајница магистралног, регионалног и општинског карактера, као и велики број домаћинства, предузећа пољопривредних површина и имовина велике вредности.

Место Бајина Башта, у том случају, се потапа до коте 241,4 мнм, 28 мин након рушења.

III. ОПЕРАТИВНИ ДЕО

1. Мере поступци и радови на превенцији од поплава

У циљу спречавања штета од поплава, благовременог предузимања мера, умањења штетних последица на нерегулисаним водотоцима оспособљавања и реаговања у случају настанка поплава неопходно је у потпуности реализовати следеће превентивне мере:

1. Кроз израду и усвајање просторних и урбанистичких планова надлежних органа локалне самоуправе обезбедити да се у наведене планове уграде сви елементи и захтеви у вези заштите од поплава.
2. Код легализације објеката који се налазе у плавним зонама, зонама бујица и клизишта у потпуности применити законом утврђену процедуру.
3. Кроз урбанистичко уређење насеља нарочито насељених места и индустријских зона, обезбедити прилагођавање истих потребама и захтевима заштите становништва и материјалних добара од поплава и бујица;
4. Планирати извођење антиерозионих радова, првенствено пошумљавањем и санирањем клизишта;
5. Израда недостајућих одбрамбених насипа, обалоутврда и одржавање постојећих;
6. Чишћење и одржавање водотокова;
7. Санација мостова, пропуста и канала на водотоковима;
8. Израда мостова, брана, преграда и система за одвођење воде на бујичним водотоковима и одржавање постојећих;
9. Пре изградње мостова и пропуста исте градити са већом пропусном моћи воде;
10. Обележавање на терену линије допирања максимално могућег поплавног таласа који би настао рушењем и преливањем брана на хидроакумулацији.
11. Осавремењавање и довођење у оперативно стање система осматрања и јавног узбуњивања нарекама које протичу кроз пожешку општину ради благовременог обавештавања оопасностима од поплава и спровођења евакуације;
12. Оспособљавање становништва за заштиту и спасавање од поплава кроз личну и узајамну заштиту;
13. Оспособљавање предузећа која ће бити ангажована на заштити од поплава и уношење нових задатака у планове одбране од поплава;
14. Оспособљавање јединица ЦЗ, посебно специјализоване за спасавање на води и под водом;
15. Оспособљавање спортских клубова и организација који могу бити укључени у спасавање на води и дефинисање задатака које они могу завршити у оквиру одбране од поплава;
16. Оспособљавање и увежбавање чланова Штаба за ванредне ситуације и других одговорних лица за руковођење акцијама заштите и спасавања од поплава;
17. Кроз практичне вежбе организованих снага цивилне одбране увежбати радње и поступке из области заштите и спасавања од поплава;
18. Дефинисање процедура ране најаве и упозоравања у случају појаве великих падавина или наглог топљења снага;
19. Изградња система ране најаве постављањем кишомерних и мерно регулационих станица у сливовима (Рогачица, Јелашница, Дервента Злојана, Овчињска река, Гвоздачка река...);
20. Израда планова заштите и спасавања од поплава.
21. Остваривање сарадње са јединицама и штабовима Војске Србије (посебно са јединицама чија је активност везана за воду),
22. Изградња хидроакумулација у низу, као и мини - хидроакумулација.

Планска мелиоративна решења обухватају следеће:

1. Очување постојећих изворишта, каптажа и бунара, као и активирање нових изворишта, са проглашавањем водног земљишта у оквиру њихових зона санитарне заштите;
2. Чување коридора за магистралне трасе водовода и канализационих колектора;
3. Резервисање локација за ППВ и ППОВ;
4. Одржавање и развијање површина предвиђених за мелиорације;
5. Одржавање постојећих водорегулација, линијских система и објеката одбране од великих спољашњих и унутрашњих вода; и
6. У циљу заштите од ерозије и бујица, неопходно је изводити антиерозионе радове на сливовима водотока, као и изградњу водорегулација река.

Такође, будући развој система за заштиту од ерозије, бујица и великих вода подразумева:

1. Обезбеђеност заштите је примерена вредности садржаја који се бране од ерозије, бујица и поплава. Варира од заштите од тзв. двадесетогодишње велике воде, за заштиту пољопривредних површина ван мелиорационих подручја, до заштите од тзв. двестогодишње велике воде, за зоне општинског центра у ужем градском језгру и сва остала насеља општине;
2. Заштитни системи се складно морају уклопити у урбано и остало окружење, по правилу добијајући вишенаменске функције: (а) линијски заштитни системи - као елемент уређења обала, водећи рачуна о функционалном повезивању насеља са рекама, (б) системи за одводњавање - за комплексне мелиорационе системе;
3. На бујичним водотоцима заштита се обавља, где год је то могуће, активним мерама ублажавања поплавних таласа ретензијама вишенаменског карактера;
4. Насипи се морају тако уклопити у све друге садржаје који се граде у близини, да не буде угрожена њихова функција и да нема објеката који би могли да отежају или онемогуће одржавање у периодима дуготрајне одбране од великих вода, као и:
5. Континуирано спроводити антиерозионе активности и мере одбране од екцесивнеерозије, на угроженим површинама.
6. Одбрану од поплава и бујица усагласити и интегрисати са осталим водопривредним и пољопривредним активностима; на деловима регулисаних деоница река са или без насипа, са обе стране корита оставити појасеве ширине од минимум 5,0 m од брањених ножица насипа, за потребе прилаза и инспекцијских стаза, није дозвољена изградња;
7. Наставити изградњу заштитних водних објеката у циљу заштите подручја од великих вода и критеријумима заштите.
- На деоницама са високим тереном, предвиђа се изградња објеката у циљу заштите обале од ерозија и обезбеђење њене стабилности;
8. Хидротехничким уређењем комплетних сливова свих гравитирајућих водотокова на сливном подручју, а који имају утицаја на разматрано планско подручје, обезбедити критеријум заштите од велике воде вероватноће појаве Q_{10} (повратни период $T=100$ год.) са одговарајућим експропријационим појасом које чини водно земљиште, а при чему треба уважити постојеће стање и водне услове, али тако да се техничко решење естетски и амбијентално уклопи у урбанистичка решења за планирану намену простора;
9. Приоритет код реализације ових радова дати на водотоцима кроз насељена места и привредно - индустријске зоне;
10. Водно земљиште може се користити, без водне сагласности, само као пашњак, ливада и ораница.
11. Није дозвољено затварати протицајни профил због повећања грађевинског земљишта.

2. Оперативне мере заштите од поплава проглашење и укидање одбране од бујичних поплава

Одбрану од бујичних поплава на водотоцима II реда на подручју општине Бајина Башта проглашава и укида командант Општинског Штаба за ванредне ситуације, у складу са условима и критеријумима утврђеним Оперативним планом одбране од поплава за 2020. годину.

2.1. Фазе одбране од поплава

Са обзиром на изразито бујични карактер водотокова на подручју општине Бајина Башта које одликује нагли пораст водостаја у кратком временском интервалу од појаве великих киша или наглог топљења снега, оперативна одбрана од бујичних поплава организује се и спроводи према следећим фазама које су утврђене сходно Плану мера приправности.

а) Рана најава и праћење опасности о бујичних поплава

Подразумева постојање околности које указују на могућност настанка предвиђене елементарне непогоде или друге опасности на основу верификоване прогнозе.

Прогнозирана опасност може изазвати последице чије превазилажење није могуће кроз редовне активности, већ је потребно ангажовање додатних снага предвиђених овим планом.

Подразумева и стање када се на основу процене угрожености и насталих околности може очекивати настанак опасности.

Најава обухвата следеће активности:

- Обавештавање лица која руководе и организују снаге и средства о могућој опасности,
- Прикупљање информација од значаја за процену даљег развоја опасности и извештавање;
- Прикупљање информација од значаја за процену способности снага и средстава за ангажовање;
- Израда процене ризика, могућих последица и спремности снага и средстава за предстојећу опасност.

Рана најава спроводи се од 5 до 1 дана пре дана кад се очекује ванредни догађај.

У случају бујичних поплава у фази ране најаве прате се следећи индикатори:

Индикатор/Статус

Индикатори прогнозиране појаве:

	Ранг
1. Најављени степен опасности	
- Врло опасне временске појаве	3

- Опасне временске појаве	2
- Потенцијално опасне временске појаве	1

2. Најављене временске појаве које доводе до поплава и бујица

- Велике екстремне кишне падавине	3
- Нагло топљење снежног покривача	3
- Период обилних кишних падавина	1

3. Најављени периоди трајања опасности

- 1 дан	1
- До 3 дана	2
- Преко 3 дана	3

4. Најављени развој опасности

- Опасност се временом смањује	2
- Опасност се временом повећава	3

Индикатори природних опасности које увећавају ризик:

5. Влажност земљишта

- Јако влажно	1
- Екстремно влажно	2
- Изузетно влажно	3
- Остало	0

6. Снежни покривач између 600 и 1000 мнв.

- Нема	0
- До 50 цм	1
- Преко 50 цм	2
- Преко 100 цм	3

Индикатори стања критичних локација и спремности за одбрану

7. Стање критичних локација

- Задовољавајуће	1
- Делимично задовољавајуће	2
- Незадовољавајуће	3

8. Пропусна моћ водотока

- Задовољавајуће	1
- Делимично задовољавајуће	2
- Незадовољавајуће	3

9. Пропусна моћ канала и пропуста

- Задовољавајућа	1
- Делимично задовољавајућа	2
- Незадовољавајућа	3

10. Стање комуналне инфраструктуре за одвод атмосферских вода у градском подручју

- Задовољавајуће	0
- Делимично задовољавајуће	1
- Незадовољавајуће	2

11. Околности које умањују редовну мобилност за поступање (нпр. најаву у нерадне дане већ велики степен ангажовања снага, исправност механизације субјеката предвиђених за одбрану од поплава).

- Не постоје	0
- Постоје у малој мери	1
- Постоје	2

б) Редовна одбрана од поплава

Редовна одбрана од бујичних поплава се проглашава када водостај на меродавној водомерној станици или другом мерном месту достигне ниво редовне одбране из оперативног плана, а очекује се даљи пораст водостаја или када је заштитни објекат угрожен услед дуготрајно високог водостаја - **лице које је задужено за прикупљање података и евиденцију поплавних догађаја је Горан Ђунисијевић.**

У току редовне одбране од поплава предузимају се следеће мере:

1. Мере осматрања и праћења кретања водостаја на местима утврђеним оперативним планом.
2. Праћење стања заштитних објеката, критичних локација и стања водотокова.
3. Мере умањења последица од бујичних поплава (чишћење канала и пропуста уз објекте и путну инфраструктуру).
4. Приправност субјеката који подразумевају мере на заштити од поплава провера спремности механизације и људства.
5. Мере информисања јавности, а посебно становништва на потенцијално угроженим подручјима о могућности настанака опасности од бујичних поплава.
6. Друге мере према процени оперативног тима за одбрану од поплава и Општинског Штаба за ванредне ситуације, као и мере из I степена мера приправности према Плану мера приправности (приправност дежурних служби, припрема и ажурирање докумената за поступање и предузимање мера, прогноза ванредне ситуације, расположива средства, расположиво људство и др.)
7. Увођење дежурства у Општинском штабу за ванредне ситуације, јавним предузећима и другим овлашћеним и оспособљеним правним субјектима за поступање у случају ванредне ситуације и у месним заједницама.
8. Успостављање комуникације са Одељењем МУП-а за ванредне ситуације, Окружним штабом за ванредне ситуације и другим надлежним државним органима, успостављање локалног центра за обавештавање, предузимање мера појачаног осматрања, активирање оперативних тимова за поступање у ванредној ситуацији у циљу припреме за евентуално предузимање мера, процена ризика и услова за постојање већег ризика.
9. Приправност инвентивних радних тимова или дела састава јединица Цивилне заштите и субјеката.

в) Ванредна одбрана од бујичних поплава

Ванредна одбрана од бујичних поплава проглашава се:

1. Када водотокови, изграђени системи за одводњавање и канализациона мрежа нису у могућности да у задовољавајућем року одведу поплавне воде са угроженог подручја, где постоји ризик од угрожавања сигурности грађана и штета на материјалним добрима.
2. Када водостај на меродавној мерној станици или другом мерном месту достигне ниво ванредне одбране, утврђен у складу са дефинисаним критеријумима за увођење мера одбране од поплава из оперативног плана, а очекује се даљи пораст водостаја.
3. Када су заштитни објекти на водама угрожени.
4. У случају најаве екстремно јаких пљускова, наглог топљења снега или заједничким деловањем ових појава, и када се очекује пораст протока бујичне поплаве и пробој одбрамбене линије.

У оквиру ванредне одбране од поплава спроводе се следеће мере:

1. Непрекидно осматрање и праћење водостаја, појава, стања заштитних објеката као и мере и радње за очување њихових стабилности.
2. Мере непосредне заштите угрожених објеката.
3. Мере упознавања становништва и јавности на опасности од поплава.
4. Након проласка велике бујичне воде, предузимају се неопходне мере на отклањању последица у водотоку и на постојећим заштитним објектима.

Према проценама општинског штаба за ванредне ситуације предузимају се мере из II степена које обухватају:

1. Стално ангажовање Општинског штаба за ванредне ситуације.
2. Ангажовање повереника ЦЗ и органа МЗ.
3. Припрема и израда плана ангажовања оперативних тимова по мерама заштите и спасавања.
4. Формирање оперативног центра.
5. Провера спремности субјеката за спровођење мера заштите и спасавања, ради остваривања обавеза утврђених одговарајућим планом за ВС.
6. Информисање грађана преко средстава јавног информисања ради благовременог постизања што већих ефеката на заштити од поплава и ефеката супростављања ризицима;
7. Увођење приправности служби јавних предузећа, установа и овлашћених правних лица за ванредне ситуације.
8. Примена планираних превентивних мера и поступака овлашћених субјеката према плану за ванредне ситуације.
9. Појачане мере безбедности докумената и објеката;
10. Припрема за евентуалну евакуацију становништва и материјалних добара.
11. Уређење објеката за заштиту (ојачавање насипа, провера исправности машина и уређаја за отклањање последица).
12. Поправка постојеће и набавка нове опреме.
13. Извршавање припрема за активирање свих јединица за обавештавање субјеката за предузимање мера на заштити становништва.
14. Извршавање припрема за ангажовање људства у функцији цивилне заштите.

15. Провера функционисања система и средстава за узбуњивање и упозоравање становништва и поступци за спровођење мера заштите и спасавања.

2) Ванредна ситуација услед појаве бујичних поплава

Ванредна ситуација услед бујичних поплава настаје када није могуће са људством, средствима и постојећим капацитетима за одбрану отклонити опасност од бујичних поплава ширих размера и великих материјалних штета.

Главни руководилац одбране од бујичних поплава обавестиће Општински Штаб за ванредне ситуације ради хитног проглашења ванредне ситуације.

У току ванредне ситуације услед бујичних поплава предузимају се следеће мере:

1. Ангажовање додатне радне снаге и механизације ради предузимања одређених радњи на прокопавању нових канала, заштити бедема и обалоутврда џаковима песка, покретни црпни агрегати итд.)
2. Организована евакуација становништва и имовине
3. Обавештавање и узбуњивање становништва.

У ванредној ситуацији предузимају се мере и из III степена приправности.

4. Активирање јединица Цивилне заштите и радних јединица на свим нивоима организовања ради остваривања обавеза утврђених одговарајућим плановима.
5. Активирање јединица службе осматрања и обавештавања.
6. Одржавање свих врста веза.
7. Ангажовање грађана волонтера на предузимању мера заштите и спасавања;
8. Појачано информисање грађана преко средстава јавног информисања и на други начин ради благовременог и ефикасног постизања што већих ефеката и ефикасног супротстављања свим облицима изазова, ризика и претњи, а посебно ради превентивног деловања на сузбијању дезинформација) и прелази се на примену Плана ангажовања у случају ванредних ситуација.

2.2. Неопходне мере на отклањању последица на поплављеном подручју према Плану поступања у ванредним ситуацијама.

1. Отклањање непосредне опасности и спречавање ширења опасности.
2. Заштита живота људи, животиња и имовине, збрињавање посебно угрожених категорија становништва, успостављање проходности саобраћајница неопходних за извођење акција спашавања.
3. Успостављање животних услова у делу снабдевања енергијом, водом и храном, санација виталне инфраструктуре, чишћење и дезинфекција бунара воде за пиће.
4. Успостављање проходности саобраћајница неопходних за извођење акција спашавања.

3. Критеријуми за рану најаву, проглашене редовне одбране од поплава, ванредне одбране и ванредне ситуације

Рана најавна опасности од поплава проглашава се када степен вероватноће настанка појаве пређе 70%.

Критеријуми за проглашење ране најаве су:

- Када је збир рангова прогнозиране појаве (0-3) = >9.
- Када је збир рангова индикатора околности које увећавају ризик (4-6) =>7.
- Када је збир рангова индикатора стања и спремности (7-11) = > 8.
- По наредби команданта општинског штаба

На водама другог реда редовна, односно ванредна одбрана од поплава проглашава се на деоницама на којима постоје водни објекти т.ј. на деоницама на којима се спроводи одбрана од поплава, по испуњењу утврђених критеријума за проглашење стања приправности из локалног оперативног плана.

На територији општине се налази једна водомерна референтна станица која је постављена на реци Рачи 2018 године финансирањем преко пројекта прекограничне сарадње за санацију корита истоимене реке.

Уобичајени приступ одбрани од поплава од великих вода са увођењем редовне и ванредне одбране није могуће применити код бујичних водотокова, јер нагли долазак воде не оставља довољно времена за реаговање.

Критеријум који се може узети у обзир приликом проглашења могу бити хидрометеоролошка прогноза кише у односу на засићеност тла и очекиваних водостаја, тако да се активне мере тешко могу предузимати у овим случајевима, већ само пасивне.

У периоду одбране од поплава обезбеђује се особље за дежурство од 24 часа, по налогу Команданта штаба за ванредне ситуације.

3.1. Критеријуми за проглашење редовне, ванредне одбране и ванредне ситуације

Табела 10

ВОДОТОК	РЕДОВНА ОДБРАНА	ВАНРЕДНА ОДБРАНА	ВАНРЕДНА СИТУАЦИЈА
Река Пилица	Ниво воде у кориту износи 0,7 м. од коте дна корита.	Када ниво воде пређе ниво редовне одбране од поплава, или када је ниво воде у зони редовне одбране од поплава а најављују се обилне кишне падавине или топлеће снега у сливу реке Пилице.	Када ниво воде у кориту превазилази коту круне обале и долази до изливања у приобаље уз угрожавање објаката и инфраструктуре.

Табела 11

Р.бр.	Одговор на поплаву на регулисаним, уређеним водотоцима, брањено подручје	По оперативном плану одбране од поплава
1.	Долазак у рејон могуће поплаве, упознавање са ситуацијом и процена	На основу података о падавинама у сливу и пораста водостаја у реци може се проценити да ли ће врх поплавног таласа бити у нивоу или у врху изнад круне одбрамбене линије (дуж целог

		<p>брањеног подручја или само на појединим локалитетима).</p> <p>У том случају приступиће се локалном, привременом надвишењу одбрамбене линије слагањем врећа пуњених песком или земљом преко круне насипа или горњег платоа регулисане одбране.</p>
2.	<p>Активности на одбрамбеној линији</p> <ul style="list-style-type: none"> - надвишење одбрамбене линије - затварање пропуста, испуста и других отвора на насипима и обалоутврдама - просецање насипа и стварање вештачких ретензија -изградња секундарне одбрамбене линије 	<p>Затварањем пропуста, испуста и других отвора спречава се продор воде у брањено подручје. Начин затварања зависи од техничке опремљености, (уставе, затварачи и др.) уколико не постоје затварачи и уставе отвори се могу затворити приручним средствима (пуњеним врећама и др.) Затварање се мора применити при наиласку сваког значајнијег таласа великих вода.</p> <p>Изградња секундарне одбрамбене линије приступиће се на основу процене да примарна одбрамбена линија неће моћи, чак ни са надвишењем да спречи изливање великих вода из речних корита. Траса секундарне одбрамбене линије зависиће од конкретне ситуације у речном приобаљу попут:</p> <ul style="list-style-type: none"> -степен насељености -значаја објекта који се бране -комуналне и саобраћајне инфраструктуре -топографских услова терена и др. -треба да заштити најзначајније садржаје у приобаљу док се плавлјењу препушта мање вредан део простора. <p>Начин формирања и изградња секундарне одбрамбене линије зависи од расположивог времена, механизације и приручних средстава и може се изводити насипањем терена или слагањем пуњених врећа.</p>
3.	<p>Контрола ерозије око објеката у речном кориту (мостовски стубови и приобални објекти - потпорни зидови, ножице обалоутврде и др.) и зона потенцијалних клизишта</p> <p>-хитне интервенције због угрожене стабилности појединих објеката у речном</p>	<p>Контрола ерозионих процеса око објеката у речном кориту подразумева перманентно праћење ових феномена за време трајања великих вода. Могућност праћења процеса на речном дну произилази из чињенице да ерозионе јаме већих размера изазивају појаву већих вртлога који избијају на водену површину.</p> <p>Што се тиче самих објеката важно је уочити појаву деструктивних процеса-</p>

	кориту -забрана коришћења оштећених путева и мостова и контролисање приступа оштећеним подручјима	испадање и одношење камења, напрслине у бетону и друго. У случају угрожене стабилности објеката у речном кориту, неопходне су хитне интервенције. Тада је примена каменог набоја или пуњених пластичних врећа око угрожених објеката. Када предузете интервенције немају ефекта и објекат дође у критично стање, спроводе се посебне мере заштите јавне сигурности (нпр. затварање моста за саобраћај).
4.	Уклањање површинског наноса код мостова и других објеката дуж водотока	Регистровањем свих потенцијалних уских грла на посматраном сектору водотока-мостова, устава, сужених делова корита и др. и организацијом сталних дежурстава за време трајања великих вода. За уклањање површинског наноса користиће се чакље, мотке и слично, а за извлачење крупнијих предмета користиће се механизација.

3.2. Неуређене деонице, критични локалитети

На свим осталим водотоцима не постоје изграђени објекти за заштиту од поплава. Имајући у виду хидролошку неизученост бујичних водотока, јер се на већини водотока не врше хидролошка осматрања, критеријуми за проглашење одбране од поплава не могу се узети за водостаје, већ за атмосферске падавине у сливу.

Табела 12

Р.бр	Одговор на поплаву на нерегулисаним-неуређеним водотоцима, (небрањено подручје)	По оперативном плану одбране од поплава
1.	Пасивна одбрана - санација последица поплава -обилазак плавне зоне и успостављање контроле и надзора - одвођење воде са плављених површина и враћање у водотокове	С обзиром да све текуће воде општине имају бујични хидролошки режим, са наглим надоласком и кратким трајањем великих вода, то се на неуређеним деловима водотока до сада нису предузимале активне мере одбране, већ су само пасивно саниране последице поплаве. <i>Изласком</i> на поплављено подручје, коришћењем теренског возила у циљу сагледавања насталих последица и предузимања мера за санацију-рехабилитацију истих. <i>Пресецањем</i> земљишта и вештачких терена- „града“ коришћењем грађевинске механизације и других средстава у циљу бржег отицања поплавне воде на каналској мрежи до водотока. Приоритет имају рејони стамбених насеља.

<p>-испумпавање воде из поплавлених стамбених и других објеката у каналску мрежу</p> <p>-спирање уља, фекалних и других отпадних материја са плавлених стамбених, пословних и дворишних површина</p> <p>-дезинфекција опраних површина и простора</p> <p>-провера исправности воде за пиће приватних система водоснабдевања и извора, дезинфекција истих и алтернативно снабдевање становништва водом за пиће</p> <p>-чишћење и санација</p>	<p>Ангажовањем припадника ватрогасно-спасилачке јединице са расположивим моторним пумпама и пратећом опремом. ЈКП “12. Септембар“ користиће специјално возило- цистерну, власници објеката користиће тракторске цистерне, кофе, сунђере и др. средства.</p> <p>ЈКП “12. Септембар“ ће коришћењем аутоцистерне за прање улица и уличних хидраната вршити испирање загађених површина применом јаког млаза воде. Власници објеката користиће црева за воду и прикључком на мрежу јавног или локалног водовода или хидрофорску мрежу вршиће спирање.</p> <p>Одмах након спирања муља и др. отпадних материја екипа Завода за јавно здравље Ваљево приступа дезинфекцији истих површина распршујући раствор воде и дезинфицијенаса на опране површине, уз помоћ леђних пумпи – прскалица. Власници објеката и парцела дезинфекцију могу вршити употребом атомизера за хемијску и биолошку заштиту биљних култура, као и коришћење прскалица и распршивача који се користе у домаћинству.</p> <p>У складу са прописаним законским процедурама вршиће се провера исправности воде и дезинфекција загађених изворишта. ЈКП “12. Септембар“ ће ангажовањем аутоцистерни са водом за пиће решити проблем недостајуће исправне пијаће воде на угроженом подручју.</p> <p>Уклањање бујичне лаве (земље, песка и др.) и одрона са саобраћајница и чишћења канала поред саобраћајнице. Чишћење водотока од формираних наносних наслага, растиња и оборених стабала. Поправка и уређење круне насипа, принасипског појаса, камених и бетонских облога и обалоутврда код уређених водотока.</p>
--	---

4. Подела територије општине на рејоне употребе снага ради заштите од бујичних поплава

Рејон 1

Обухват водотокова	Подиње од реке Рогачице до реке Трешњице (граница са општином Љубовија), са водотоцима II реда Гвоздачка река и
--------------------	---

	Ивље (уливају се у Овчињску)МЗ Гвоздац - Овчиња, Овчињска река у МЗ Овчиња, Оклетачка река у МЗ Оклетац, Буковац у МЗ Рогачица, Велика река у МЗ Бачевци (уливају се у Дрину) и Река Дубрашница (потез МЗ Овчиња – Гвоздац – Оклетац – Бачевци, одлази на територију Љубовије и улива се у реку Трешњицу).
Шифра рејона	Р-1
Руководиоц	Радомир Филиповић – командант штаба
Заменик руководиоца	Дејан Филиповић – члан штаба
Одговорна лица:	
-За ангажовање механизације	Радомир Филиповић – командант штаба
За ангажовање људства	Јелена Филиповић, Начелник Општинске управе, члан штаба
За евиденцију поплавних догађаја	Горан Ђунисијевић, Руководилац одељења за Инвестиције и грађевинске послове
Обезбеђење алата, опреме	Општински Штаб за ВС, Јавна предузећа,овлашћена правна лица и други субјекти
Обухват насеља	МЗ Рогачица, Овчиња, Оклетац, Гвоздац и Бачевци

Рејон 2

Обухват водотокова	<u>Река Рогачица (улива се у Дрину) са притокама:</u> река Дервента (са притокама: Добајевицом (са Црнушким потоком), Брезовим потоком, Злојаном, Добротом на потезу МЗ Заглавак-Злодол-Дуб-Добротин-Костојевићи), Река Ковачевицаи Бабића поток у МЗ Љештанско, Буковац (МЗ Рогачица) Братичевски поток (МЗ Зарожје), Сијерачки поток (МЗ Пилица-Добротин-Сијерач), Луковац у МЗ Јакаљ, Река Јеловица (са Церјанским потоком и Сјечом) у МЗ Јеловик и остали мали потоци и притоке (сви II реда).
Шифра рејона	Р-2
Руководиоц	Радомир Филиповић – командант штаба
Заменик руководиоца	Дејан Филиповић – члан штаба
Одговорна лица:	
-За ангажовање механизације	Радомир Филиповић - командант штаба
За ангажовање људства	Јелена Филиповић, Начелник Општинске управе, члан штаба
За евиденцију поплавних догађаја	Горан Ђунисијевић, Руководилац одељења за Инвестиције и грађевинске послове
Обезбеђење алата, опреме	Општински Штаб за ВС, Јавна предузећа, овлашћена правна лица и други субјекти
Обухват насеља	МЗ Заглавак, Злодол, Дуб, Добротин, Јеловик, Церје, Јакаљ, Костојевићи, Сијерач, Љештанско и Рогачица.

Рејон 3

Обухват водотокова	<u>Река Пилица (улива се у Дрину) са притокама:</u> Придолски (Обајгорски и Недића) на потезу МЗ Пилица-Обајгора, Река
---------------------------	--

	Солотуша у МЗ Солотуша и Штупељски поток (настаје од Паклинског и Пепељског) у МЗ Пилица (сви II реда).
Шифра рејона	Р- 3
Руководиоц	Радомир Филиповић – командант штаба
Заменик руководиоца	Дејан Филиповић – члан штаба
Одговорна лица:	
-За ангажовање механизације	Радомир Филиповић – командант штаба
За ангажовање људства	Јелена Филиповић, Начелник Општинске управе, члан штаба
За евиденцију поплавних догађаја	Горан Ђунисијевић, Руководилац одељења за Инвестиције и грађевинске послове
Обезбеђење алата, опреме	Општински Штаб за ВС, Јавна предузећа, овлашћена правна лица и други правни субјекти
Обухват насеља	МЗ Солотуша, Пилица, Обајгора, Вишесава и Бајина Башта.

Рејон 4

Обухват водотокова	<u>Река Рача (улива се у Дрину) са притокама: Совиљак и Јаревац (чине реку Рачу) у МЗ Рача и Мала Река у мз Мала Река(сви II реда).</u>
Шифра рејона	Р-4
Руководиоц	Радомир Филиповић – командант штаба
Заменик руководиоца	Дејан Филиповић – члан штаба
Одговорна лица:	
-За ангажовање механизације	Радомир Филиповић – командант штаба
За ангажовање људства	Јелена Филиповић, Начелник Општинске управе, члан штаба
За евиденцију поплавних догађаја	Горан Ђунисијевић, Руководилац одељења за Инвестиције и грађевинске послове
Обезбеђење алата, опреме	Општински Штаб за ВС, Јавна предузећа, овлашћена правна лица и други правни субјекти
Обухват насеља	МЗ Рача, Мала Река, Луг

Рејон 5

Обухват водотокова	<u>МЗ Јагоштица: Невељски поток (Дрина), Галинска река и Средњи поток (настаје Бруснички поток), Бруснички поток (граница Б и Х), МЗ Растиште: Дервента (Перућачко језеро), Батурски Рзав (Заовинско језеро), Алушки, Јокића и Ровињски поток (настаје Дервента), МЗ Заовине: Караклијски Рзав и Вежања (уливају се у Заовинско језеро), Бели Рзав, (са територије УЕ, улива се у Заовинско језеро), Барањски и Змајевски поток (уливају се у Бели Рзав),</u>
---------------------------	---

	<u>Липовица (са територије УЕ, улива се у Бели Рзав), Кика поток са притокама (Кука поток и Павлов до, улази на територију Б и Х),</u> <u>МЗ Перућац: Река Врело (улива се у Дрину)</u> <u>МЗ Бесеровина: Малишев поток (улива се у Дрину, граница са МЗ Бушинско поље).</u>
Шифра рејона	Р-5
Руководиоц	Радомир Филиповић – командант штаба
Заменик руководиоца	Дејан Филиповић – члан штаба
Одговорна лица:	
-За ангажовање механизације	Радомир Филиповић – командант штаба
За ангажовање људства	Јелена Филиповић, Начелник Општинске управе, члан штаба
За евиденцију поплавних догађаја	Горан Ђунисијевић, Руководилац одељења за Инвестиције и грађевинске послове
Обезбеђење алата, опреме	Општински Штаб за ВС, Јавна предузећа, овлашћена правна лица и други правни субјекти
Обухват насеља	МЗ Јагошница, Растиште, Заовине, Перућац и Бесеровина.

5. Преглед оперативних мера које се предузимају у случају поплаве од бујица

5.1. Оперативне мере

За руковођење заштитом од поплава наводотоцима на којима постоје објекти за заштиту одштетног дејства воде на територији општине Бајина Башта, оперативним планом одбране од поплава утврђеним Наредбом Министарства пољопривреде, шумарства и водопривреде, задужено је ЈВП "Србијаводе", ВПЦ "Сава - Дунав" са главним руководиоцем одбране од поплава и секторским и деоничарским руководиоцима одбране од поплава.

Одбрану од поплава за водотоке општине (првог реда) на којима постоје објекти за заштиту одштетног дејства воде, као и одржавања акумулација, спроводе ЈП "Србијаводе" ВПЦ "Сава - Дунав".

За руковођењем заштитом од свих врста елементарних и других већих непогода, на нивоу општине Бајина Башта, Одлуком Скупштине општине образован је Штаб за ванредне ситуације.

Одбрану од поплава на водотоцима (другог реда) на којима не постоје објекти за заштиту одштетног дејства воде у надлежности је локалне самоуправе. Локална самоуправа израђује и доноси план одбране од поплава. Планове одбране од поплава доносе и предузећа и др. правна лица чија имовина може бити угрожена

У случају настанка великих катастрофалних поплава које могу угрозити становништво и материјална добра, Штаб за ванредне ситуације у сарадњи са одговарајућим органима локалне самоуправе непосредно учествује у организовању и спровођењу мера и активности на одбрани од поплава.

Руковођење и координацију ангажованих снага и средстава на подручју општине у одбрани од поплава врши Командант штаба (Председник општине), а у састав Штаба ушли су директори јавних предузећа и представници приватног сектора, медија и Сектора за ванредне ситуације.

На основу Закона о водама, Закона о ванредним ситуацијама и Општег Плана одбране од поплава предузимаће се **следеће оперативне мере** код поплава и бујица:

5.1.1. Праћење водостаја и процена угрожености од поплава.

Уобичајени приступ у одбрани од великихвода са увођењем степена редовне и ванредне одбраненије могуће је применити код водотока са бујичним режимом, па се код њих морају применити превентивне мере заштите, које треба да обухватају просторно целину водотока, приобаља и слива.

Време од уочавања кишних облака до појаве максималног протицаја траје најчешће од неколико сати до неколико дана што представља довољно времена да се изврши обавештавање грађана о предстојећој опасности која може да угрози њихово здравље, животе и имовину.

Праћење водостаја вршиће се на меродавним местима утврђеним овим Планом у временским интервалима које одреди руководилац одбране од поплава. Поред тога вршиће се прикупљање података од повереника ЦЗ, грађана и из других извора, а **лице које је задужено за прикупљање података и евиденцију поплавних догађаја је Горан Ђунисијевић.**

У спровођењу ове активности руководилац одбране од поплава ослања се на одељење за ванредне ситуације у Ужицу, Косјерићу, Ваљевоу и Љубовији.

Процена угрожености од поплава вршиће се на основу индикатора за јавну најаву и праћење који су садржани у овом плану. Процену врши стручни тим и лице са лиценцом за израду процене угрожености запослен у Општинској управи. О процени се обавезно извештава командант општинског штаба, а по његовој процени на предлог руководиоца оодбране од поплава и други субјекти.

5.1.2. Увођење дежурства

Увођење дежурства врши се у Општинском штабу за ванредне ситуације, у субјектима одговорним за спровођење активности, као и дежурство повереника ЦЗ односно Одбора МЗ на подручјима посебно угроженим од појаве бујичних вода.

Увођење дежурства врши се на начин предвиђен Планом мера приправности општине Бајина Башта. Руководилац одбране од поплава, на предлог штаба, уводи дежурства (врста дежурства, субјекти који организују дежурство, начин извештавања и друго).

5.1.3. Активности оперативних веза на подручју угроженом од поплава

Активирање оперативних веза подразумева успостављање стабилног система комуникације са угроженим подручјем. Поред коришћења постојећих телекомуникационих веза, успоставити у случају њиховог прекида систем радио веза, а ако то није могуће систем јављања преко курира са најближе тачке на којој постоји комуникација.

5.1.4. Ангажовање водопривредних организација за одбрану од поплава

Координацију у вези са ангажовањем водопривредних организација врши руководилац одбране од поплава.

5.1.5. Обустављање и ограничавање саобраћаја на подручју угроженим од поплава

У циљу спречавања саобраћајних загушења или прекида саобраћаја, умањења материјалних штета, омогућавање несметаног приступа механизације и људства ангажованог на одбрани од поплава и бујица и несметаног спровођења евакуације становништва и имовине вршиће се контрола саобраћаја или забрана проласка одређених врста возила.

Активности контроле саобраћаја обавља саобраћајна полиција.

Наредбе у вези са обустављањем саобраћаја доноси Општински Штаб за ванредне ситуације.

5.1.6. Учествовање запослених у јавним предузећима и установама чији је оснивач општина и учествовање грађана на одбрани од поплава

У циљу ангажовања потребног људства Општински штаб донеће Наредбу о обавезном ангажовању запослених у јавним предузећима и установама чији је оснивач општина.

Ангажовање грађана ће се вршити на добровољној основи, осим у случају настанка великог степена опасности, када ће се Наредбом на основу Закона о ванредним ситуацијама увести радна обавеза, радно способном становништву пре свега на угроженом подручју.

5.1.7. Ангажовање на одбрани од поплава предузећа која располажу покретним стварима неопходним у изради насипа, просека, копању одводних канала и других битних радова за одбарану од поплава

У предузимању мера на заштити од поплава најпре се ангажују средства ЈКП „12. Септембар“ Бајина Башта и ЈП „Национални парк“ Бајина Башта, затим средства овлашћених и оспособљених правних лица која располажу механизацијом и приватних предузећа ГП „Стандард“ и други по потреби.

Њихово ангажовање врши се наредбом општинског штаба односно команданта општинског штаба. Руководилац одбране од поплава може бити овлашћен да у случају високе хитности непосредно изврши ангажовање средстава правних лица.

5.1.8. Ангажовање специјализованих јединица ЦЗ опште намене

Ангажовање специјализованих јединица ЦЗ (опште намене) врши се на основу процене и то преко МУП-а – Одељења за ванредне ситуације Ужице. Ангажовање се врши на основу захтева који упућује Општински штаб за ванредне ситуације.

5.1.9. Ангажовање осталих структура на заштити и спасавању становништва и материјалних добара од поплава

Ангажовање се врши на основу наредбе општинског штаба засноване на процени, где се може ангажовати људство здравствених и хуманитарних организација као и оспособљени тимови и удружења.

5.1.10. Ангажовање јединица војске Србије на пружању помоћи угроженом и настрадалом становништву

Ангажовање јединица Војске Србије врши се преко Републичког штаба за ванредне ситуације на основу захтева Општинског штаба за ванредне ситуације.

5.1.11. Коришћење материјалних средстава и опреме физичких лица и правних лица на подручју захваћеном поплавом и стављање на располагање Општинском штабу за ванредне ситуације.

Сходно одредбама Закона о ванредним ситуацијама на основу Наредбе Општинског штаба за ванредне ситуације може се извршити мобилизација материјалних средстава и опреме физичких и правних лица на подручју захваћеном поплавом.

Такође, може се наредити власницима објеката пријем евакуисаних лица. Ова активност спроводи се на основу наредбе Општинског штаба за ванредне ситуације.

5.1.12. Евакуација становништва и материјалних добара са подручја угроженог

поплавама

Наредбу о евакуацији доноси Општински штаб за ванредне ситуације. Наредбом се одређују категорије лица које имају предност у евакуацији, места прикупљања, правци кретања, места на којимаће се евакуисано становништво разместити.

Општински штаб може донети наредбу о обавезној евакуацији која може укључивати и принудну евакуацију уз асистенцију полиције.

За спровођење евакуације формира се оперативни тим, а активности се спроводе на основу плана евакуације.

Спровођење евакуације обухвата следеће активности:

- Обавештавање угроженог становништва о свим детаљима битним за спровођење евакуације.
- Организацију превоза или преношења непокретних, болесних и настрадалих до места прикупљања.
- Утврђивање приоритета за евакуацију (повређени, болесни, мајке са децом, труднице, стари.)
- Евидентирање евакуисаних лица и пружање прве помоћи настрадалим.

5.1.13. Збрињавање угроженог и пострадалог становништва

Поред надлежних органа Општине (социјалне и здравствених установа) и Општинског штаба за ванредне ситуације, у збрињавању угроженог и настрадалог становништва учествују привредна друштва и друга правна лица, власници и корисници угоститељско туристичких објеката, школа, спортских хала, ученичких домова, као и привредна друштва у области трговине, производње воде, прехрамбених артикала и артикала опште намене.

Збрињавање подразумева и обезбеђење здравственог, социјалног и психолошког збрињавања које реализују здравствене службе и центри за социјални рад у сарадњи са Штабом за ВС, Црвеним крстом, повереницима ЦЗ.

Припремање хране у угоститељско туристичким објектима где је то могуће, односно допремање и расподела оброка лицима у привремено нужном смештају, обезбеђење воде за пиће, одржавање хигијене, спровођење хигијенско-епидемиолошких мера, редовно информисање збринутог становништва.

5.1.14. Снабдевање здравом пијаћом водом подручја угроженог поплавама

Снабдевање здравом пијаћом водом врши ЈКП „12 септембар“ Бајина Башта преко покретних.

5.1.15. Организација и спровођење санације терена и објеката на подручју захваћеног поплавом односно дејством бујичних вода

Санација терена и отклањање последица на поплавном подручју, односно на подручју погођеном бујицом, у водотоку, на постојећим заштитним објектима, саобраћајницама врши се руководећи се следећим приоритетима:

- Отклањање непосредне опасности и спречавање ширења опасности.
- Заштита живота људи животиња и имовине.
- Евакуација становништва животиња и имовине.
- Збрињавање посебно угрожених категорија становништва.

- Успостављање проходности саобраћајница неопходних за извођење акција спашавања.
- Успостављање животних услова у делу енергије, снабдевања водом и храном.
- Мониторинг појава и предузимање мера за спречавање последица бујичних поплава на здравље људи и животиња.
- Санација виталне инфраструктуре и остале активности на санацији и отклањању последица.

Општински штаб за ВС формира посебан тим за спровођење санације терена. У складу са планом дефинише приоритете, одређује правна лица која ће спровести активности, начин праћења изведених радова итд.

5.1.16. Информисање и едукација јавности

Информисање јавности врши се у свим фазама. Информисање се спроводи давањем саопштења, изјавама за медије, штампаним упутствима и непосредним информисањем грађана на терену преко повереника.

Едукација становништва подразумева упознавање становништва са опасностима, начином самозаштите и понашања у случају опасности, начином заштите објеката и имовине и др. Посебно се спроводи према становништву које се налази у подручју са великим ризиком од настанка поплава и бујица.

5.2. Хидротехничке активности у одбрани од поплава на бујичним водотоцима

5.2.1. Прогноза, уочавање поплава и упозорење

С обзиром да је основни узрок поплава на мањим водотоцима појава интензивних киша на сливном подручју, осматрање падавина је први и основни предуслов за прогнозу великих вода.

У зависности од величине слива и дужине водотока, постоји одређени временски интервал између појаве интензивних падавина у сливу и почетка поплава на низводном подручју.

Овај интервал је од великог практичног значаја за организацију одбране од поплава. Међутим, да би се овај интервал што боље искористио неопходно је остварити поуздане комуникације између сливног подручја и угроженог сектора водотока, који се морају остварити преко повереника у сливном подручју или у сарадњи са Штабовима за ВС других општина, **а лице које је задужено за прикупљање података и евиденцију поплава је догађаја је Горан Ђунисијевић - Стручни сарадник за ванредне ситуације.**

За сваки слив у зависности од величине и природних карактеристика постоји одређени праг падавина који условљава појаву великих вода на рекама. Овај праг се може дефинисати помоћу три параметра висина падавина, њихов интензитет и трајање. Уколико киша на сливном подручју пређе овај праг, то индицира опасност од поплава.

На основу искуства из претходног периода на рекама Пилица (првог реда), Рогачица и Рача од појаве великих киша и настанка бујице и поплаве поготово у доњим деловима сливова притока, процењује се на око 3 до 4 часа а у мањим притокама између 1 до 2 часа.

5.2.2. Активности на одбрамбеној линији

И зависности од решења регулације постоје два основна типа одбрамбених линија поред водотокова.

Први тип одбрамбене линије представљају одбрамбени насипи који се граде на одређеном растојању од речног корита (пример одбрамбеног насипа поред корита реке Пилице). Нивелета круне насипа пројектује се са одређеним сигурносним надвишењем изнад нивоа меродавне велике воде.

Други тип је када се ова линија налази у склопу регулисаног корита, односно на самој обали, (случај код регулисаних корита вода II реда). Најчешће је такво решење код обложеног корита, са обалоутврдама. У том случају, горња ивица регулисаног корита, односно круна обалоутврде, представља нивелету одбрамбене линије (са сигурносним зазором изнад нивоа меродавне велике воде).

Код регулације водотока који пролазе кроз насељене зоне примењују се оба поменута типа одбрамбене линије. Најчешће је случај да се одбрамбени насипи граде изван ужег градског језгра, где има више слободног простора у приобаљу. С друге стране, у централној урбаној зони, због недостатка простора, примењује се други тип одбрамбене линије, која се налази на ободу регулисаног корита.

У периоду одбране од поплава постоје три основне врсте активности на одбрамбеним линијама:

- Надвишење одбрамбене линије (постављањем цакова са песком на ризичним местима),
- Затварање пропуста, испуста и других отвора на насипима и обалоутврдама,
- Изградња секундарне одбрамбене линије

5.2.3. Контрола ерозије око објеката у речном кориту

Ерозија речног дна у зони објеката се такође може јавити у речном кориту. Највише угрожени објекти у речном кориту су стубови мостова, а такође могу бити угрожени и приобални објекти, потпорни зидови, ножице обалоутврде и др. што је посебно изражено на рекама Пилици и Рогачици (пример поплаве у мају 2014. године).

Када су у питању водни објекти врло је важно уочити појаву деструктивних процеса: испадање и одношење камења напрслине у бетону и друго.

Радови на уклањању површинских наноса и уских грла на водотоку морају бити детаљно планиране.

Ово подразумева свеобухватно и прецизно регистровање свих потенцијално уских грла на посматраним деоницама водотокова, мостова, устава, сужених делова корита великих вода.

Контрола ерозионих процеса око објекта у речном кориту за време трајања великих вода подразумева перманентно праћење ових феномена. Могућност визуелног праћења процеса на речном дну произилази из чињенице да ерозионе јаме већих размера изазивају појаву великог вртлога, који избијају на водену површину. Што се тиче самих објеката, врло је важно уочити појаву деструктивних процеса – испадање и одношење камења, напрслине у бетону и др.

У случају угрожене стабилности појединих објеката у речном кориту, неопходне су хитне интервенције. У том смислу, могућа је примена каменог набачаја или пуњених пластичних (јутаних) врећа око угроженог објекта. Уколико предузете интервенције немају ефекта и објекат дође у критично стање, морају се спровести посебне мере заштите јавне сигурности (нпр. затварање моста за саобраћај).

Операција уклањања површинског наноса из уских грла на водотоку морају бити брижљиво планиране.

Ово подразумева свеобухватно и прецизно регистровање свих потенцијалних уских грла на посматраном сектору водотока – мостова, устава, сужених делова корита и др. На свим овим локацијама морају се организовати стална дежурства за време трајања великих вода.

Тakoђе, морају бити припремљена приручна средства за уклањање површинских

наноса (чкаље, мотке и др.).

Уколико је могуће, у зависности од приступа појединим локацијама, пожељно је користити механизацију за уклањање и извлачење крупнијих предмета (стабала, дрвећа итд.)

Решавање проблема са изливањем на водотоцима II реда није могуће само на појединим локацијама, већ целом дужином водотока и то изразом:

- преграда,
- габиона,
- пропуста и
- обалоутврда.

Проблем код водотокова II реда на територији општине Бајина Башта је што нису усечени у основну стену, већ теку алувионом.

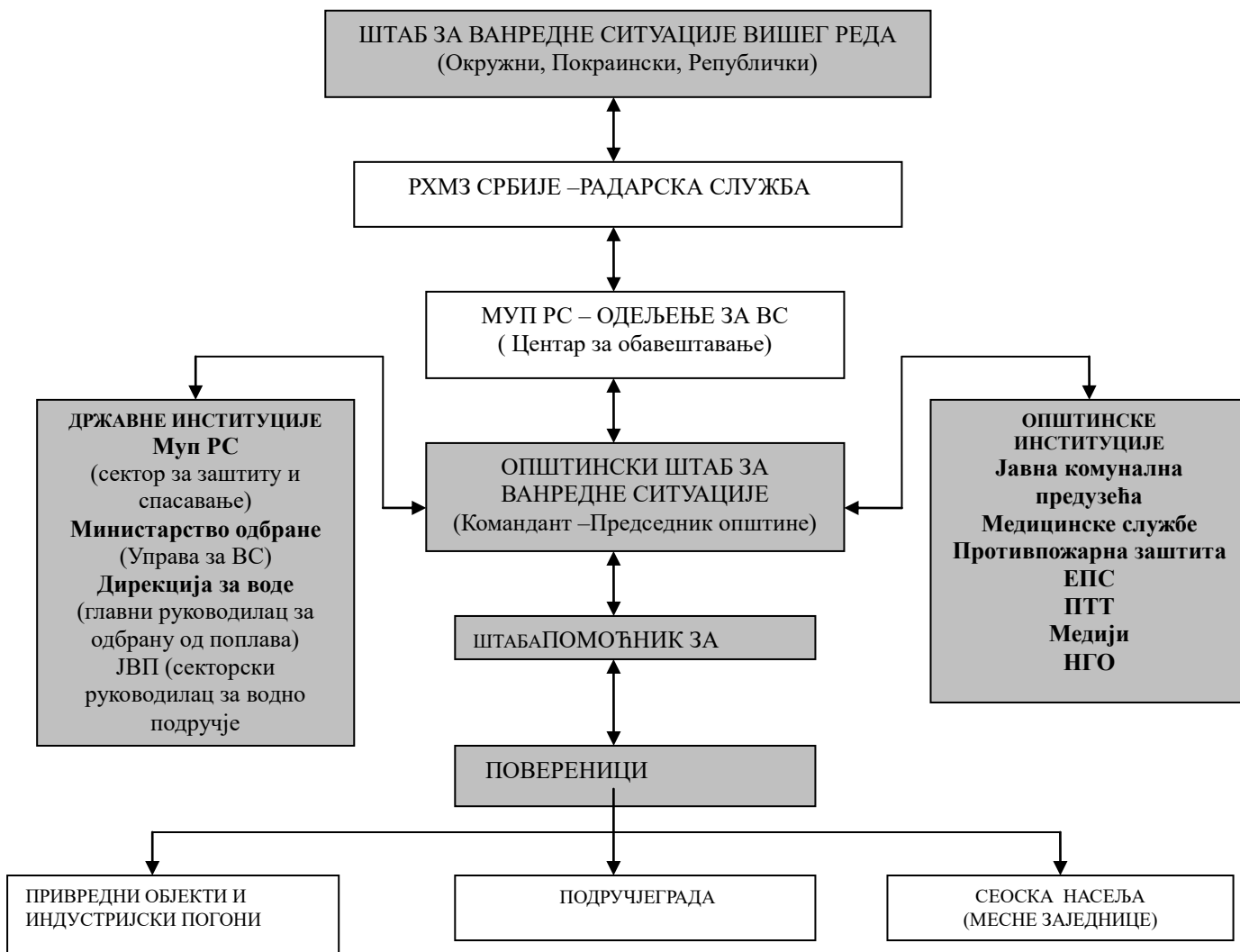
Из тог разлога, код појаве великих вода, врло лако долази до меандрирања и мењања тока и смера са разликом и до 100 м, при чему долази до одношења плодног земљишта и наношења речног, биолошког и другог небиолошког материјала.

Неретко су изливањем вода II реда директно или индиректно угрожени стамбени објекти, привредни објекти, путна инфраструктура итд.

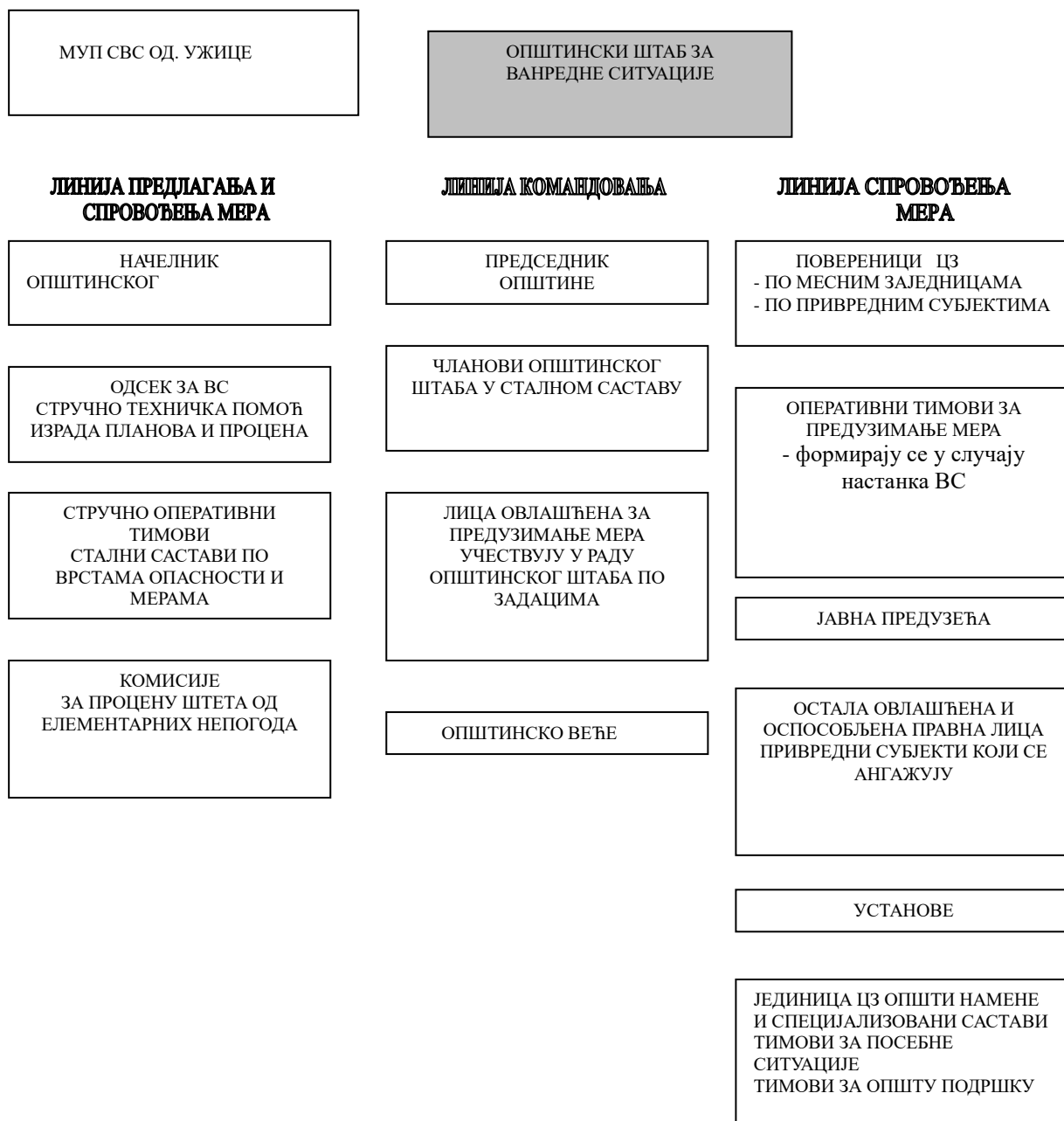
РУКОВОЂЕЊЕ ОДБРАНОМ ОД ПОПЛАВА

Одбраном од бујичних поплава на водотоцима II реда на територији општине Бајина Башта руководи Општински штаб за ванредне ситуације. У циљу ефикаснијег деловања у одбрани од бујичних поплава формира се оперативни штаб и именују одговорна лица.

Шема руковођења и координације рада штаба за ВС



Ш Е М А
АКТИВИРАЊА СУБЈЕКТА ОДБРАНЕ И
СПАСАВАЊА ОД ПОПЛАВА



6.1. ЗАДАЦИ, ОДГОВОРНОСТ И КООРДИНАЦИЈА СУБЈЕКТА У ОДБРАНИ ОД БУЈИЧНИХ ПОПЛАВА

Командант Општинског штаба за ванредне ситуације је руководиолац за одбрану од поплава и врши следеће послове по фазама (у току одбране од поплава).

Фаза 1. Најава и редовна одбрана од поплава

- Заказује и руководи седницама штаба за одбрану од поплава,
- Обезбеђује услове за имплементацију општинског плана код свих општинских субјеката,
 - Врши усаглашавање општег и оперативног плана,
 - Обезбеђује услове за интегралне и координиране активности у имплементацији оперативних планова, активности у реализацији самих активности у склопу припрема за одбрану од поплава и организован рад у ванредним условима,
 - Обезбеђује услове и организује програм мера и активности за имплементацију плана за одбрану од поплава код институција које чине виталне општинске системе
 - Обезбеђује услове за израду техничке документације за одбрану од поплава за подручје општине,
 - Обезбеђује услове за реализацију програма мера информисања и едукације шире јавности и грађана,
 - Организује сарадњу са другим субјектима и спроводи програм мера активности за обезбеђење и прихват људи и имовине у ванредним условима,
 - Прати реализацију радова у складу са усвојеним плановима рада.
 - Прима и прати информације у вези са наиласком олујних облака које му доставља Хидрометеоролошки завод.

Фаза 2. Ванредна одбрана од поплава

- Руководи радом Општинског штаба за одбрану од поплава,
- Координира активности са другим градским и општинским штабовима за одбрану од поплава и Окружним штабом,
 - Сарађује са руководством за одбрану од поплава из Оперативног плана,
 - Сарађује са оперативним лицем надлежног Центра за обавештавање и узбуђивање,
 - Издаје Наредбу о предузимању мера заштите здравља људи и добара,
 - Издаје Наредбу о предузимању мера за спречавање поплава које се односе на ангажовање радне снаге, механизације и других средстава,
 - Даје предлог надлежном органу за евакуацију становништва и имовине,
 - Проглашава ванредну ситуацију на предлог Општинског штаба за ванредне ситуације.

Фаза 3. Ванредна ситуација

- У случајевима када постојећи планирани одбрамбени системи нису довољни и прети изливање воде и налет бујице, командант штаба за ванредне ситуације проглашава ванредну ситуацију, анализира информације са угрожених подручја и по потреби ангажује друге надлежне органе.
 - Организује – руководи и координира спровођење програма евакуације становништва до прихватних центара у координацији са другим субјектима задуженим за ову област.

По завршетку поплава и бујица у циљу санације и отклањања последица:

- Обезбеђује услове за спровођење мера и руководи активностима и радовима на отклањању последица поплава по престанку активности,
- Обезбеђује контакте са финансијским институцијама за благовремено пружање финансијске и материјалне помоћи угроженом становништву и привреди на територији

општине.

Заменик команданта Општинског штаба у одсуству команданта штаба или по његовом налогу, у свему замењује команданта штаба.

Руководилац одбране од поплава (командант штаба)

У фази најаве припрема за одбрану од поплава (редовна одбрана од поплава)

- Директно обезбеђује примену оперативног плана код субјеката који учествују у одбрани од поплава
- Координира рад повереника и врши комуникацију са истим
- Врши непосредан увид у стања на подручју које може бити угрожено, предлаже Општинском штабу посебне мере из његове надлежности.

У осталим фазама одбране од поплава

- Врши непосредан увид стања на угроженом подручју у сарадњи са Општинским штабом, предлаже посебне мере,
- Информише га о стању на терену и предлаже предузимање радова и мера у току одбране као и за отклањање последица поплава.
- Организује реализацију потребних мера за неопходне хитне радове на угроженим подручјима или по својој процени уколико су мере такве природе да би њиховим не чињењем били угрожени животи грађана.
- Води евиденцију о предузетим радовима, мерама и утрошеним средствима у току одбране и отклањању последица од поплава
- Подноси извештај општинском штабу по завршетку одбране од поплава а по потреби и у току одбране.

Повереници

Повереници врше следеће послове у свим фазама:

- Врше непосредан увид у стање на подручју и достављају информације Команданту,
- Предлажу спровођење радова и мера на свом терену у зони одбране,
- Организују и руководе хитним радовима и мерама у свом реону
- Извештавају Команданта о предузетим мерама и воде евиденцију о стању на терену, ангажованом људству механизацији и друго,

Стручно – оперативни тим

Општински штаб за ванредне ситуације за сада није формирао стручно-оперативни тим за одбрану од поплава.

6.2. МЕРЕ И ПОСТУПЦИ ЗА САНИРАЊЕ ШТЕТА ОД ПОПЛАВА

Отклањање последица поплава

- После проласка бујичних таласа на теренима захваћеним поплавом остају штете

већег или мањег обима на стамбеним и помоћним објектима, путној инфраструктури, пољопривредним површинама и другим материјалним добрима која нису склоњена пре наиласка бујица.

- Најпре треба рашчистити најкритичније тачке на водотоцима, а то је чишћење мостовских пропуста од нагомиланог грања и другог депонованог материјала, прочишћавање цевастих пропуста као и копање канала ради одвођења сувишне воде која се задржала на равним теренима и не отиче.

- Уклањање наноса земље, шута и другог отпада са саобраћајне инфраструктуре, из стамбених и помоћних објеката, чишћење ригола и запушених решетки итд.

- По проласку поплавног таласа терен обилазе стручне службе Завода за јавно здравље Ужице, које констатују да ли је одређене делове који су били под дејством бујице потребно дезинфиковати због продора муља и фекалних вода и проверавају квалитет воде за пиће.

- Појачава се рад медицинских екипа са задатком благовременог указивања помоћи повређеним као и ради откривања евентуалних заразних болести. Поред ових служби, на терену раде и екипе ветеринарске службе уколико је дошло до заразе или помора дела сточног фонда на угроженом подручју.

- На терену раде и ветеринарске екипе уколико је дошло до помора дела сточног фонда.

- Када се ради о оштећењима на стамбеним објектима хитно се врши процена штете и приступа њиховом санирању и поправци да би се што пре довели у функционално стање за боравак у њима.

- Потребно је извршити делимичну или потпуну накнаду штете, оштећеним физичким и правним лицима насталу од последица поплава. Накнада штете се најчешће реализује у новцу или грађевинском материјалу.

У процесу отклањања последица од поплава биће укључени следећа лица и организације:

- **Јединица цивилне заштите опште намене** (у току је њено формирање); Личном формацијом јединице цивилне заштите опште намене општине Бајина Башта прописано је укупно бројно стање од 75 припадника.

До сада је јединица попуњена са 12 припадника која су се добровољно пријавила за учешће у јединици цивилне заштите.

Јединице опште намене општине Бајина Башта намењене су за извршавање једноставнијих послова заштите и спасавања у ванредним ситуацијама, што у конкретном случају (процесу отклањања последица од поплава) значи да би припадници јединице извршавали задатке рашчишћавања и асанације терена, пружали помоћ у извођењу хитних радова и слично.

- **ЈКП „12 Септембар“ са својом механизацијом и опремом** која би била ангажована на извођењу ручних и машинских радова на рашчишћавању, санацији, асанацији, али и обезбеђивању водоснабдевања и пружања комуналних услуга.

- **Приватна грађевинска предузећа са својом механизацијом и опремом** која би била ангажована на извођењу машинских радова на рашчишћавању, санацији и асанацији.

- **Повереници и заменици повереника цивилне заштите** извршавали би послове који су им додељени закључком Штаба о постављењу, а њихова активност огледала би се пре свега у координацији рада Јединице цивилне заштите опште намене на територији која је у њиховој одговорности.

- **ДВД Бајина Башта** извршавало би своје формацијске задатке, као и задатке добијене од Штаба за ванредне ситуације.

- Грађани.

6.3. ПРОЦЕНА ШТЕТА ОД ПОПЛАВА И БУЈИЦА

Оцена услова који утичу на висину штета од поплава на територији Општине Бајина Башта.

а) Хидролошко – хидраулички и топографски услови

До поплава долази у случају обилних падавина у сливовима река Рогачице, Пилице, Раче, Дервенте, Солотушке реке, Јелошнице, Злојане и других мањих водотокова, које се сливају у ниже, претежно централне делове територије општине.

Поплаве се у наведеном делу појављују у оквирном интервалу од 2 до 3 године док се на токовима осталих река појављују у интервалу од 5 до 6 са повећањем учесталости у протеклих 10 година (већег обима забележене су 2010. и 2014 године).

Услед великих нагиба терена у водотоковима, брзина појаве поплава и бујица од момента престанка великих киша процењује се на пар сати.

б) Изграђеност и коришћење поплаваних површина и вредност добара изложених поплавама и бујицама

Река Пилица као десна притока Дрине, протиче уз део градског и приградског насеља и својим изливањем и великом бујичном снагом може да нанесе велику штету, заједно са притоком Солотушом и Придолском реком је и површином слива 88 км и дужином тока 13 км.

Ово подручје је често плављено у случају огромних кишних падавина, запуштености сливника са јавним пријемницима и неадекватно изграђеним и нередовно одржаваним главним колекторима изграђеним на бившим водотоцима „Алексића и Мијановића поток“.

Захваљујући изграђеном бедуму са обе стране корита реке у дужини од 2040 м од ушћа у реку Дрину, значајно је смањена могућност плављења или скоро сведена на минимум.

Узводно од градског водоизворишта река Пилица (са притокама) плави 3 привредна објекта, 2 моста, 2 локална путна правца, 8 ха и 26 ха ван зоне насеља што укупно износи око 34 ха грађевинског и пољопривредног земљишта. (2014 године).

Река Рогачица са притоком Дервентом и Јелашицом, као и потоцима бујичног карактера Бабића поток, Ковачевица, Буковац, и др. дужином протока од 25 км има велику површину слива се јако израженом ерозијом земљишта.

Поред обрадивог пољопривредног земљишта угрожава саобраћајницу Ужице – Бајина Башта на деоници Заглавак – Костојевићи – Рогачица, као и само насеље Костојевићи део насеља Рогачице.

Узводно од ушћа у реку Дрину, река Рогачица (са притокама) плави око 10 привредних објекта, 158 ха пољопривредног земљишта. (2014 године).

Река Рача десна притока Дрине има сливну површну од око 43 км² и дужину водотока од око 14 км, причињава штету пољопривредном земљишту и угрожава деонице пута Бајина Башта – Манастир Рача. Бујичасти потоци – притоке такође повремено наносе штете поплавне и бујичасте природе (код Манстира Раче).

Поред ових река, велику штету на локалним некатегорисаним путевима, сеоским водоводима, објектима услед појаве клизишта и обрадивим површинама наносе и следећи потоци бујичног карактера (Овчињска река, Гвоздачка река, Оклетачка река, Паклински

поток, Пепељски поток, Штупељски поток...)

Укупна површина поплављеног пољопривредног земљишта на територији целе општине (2014 године) износи око 220 ха и процењена вредност штете на пољопривреди је око 220.000.000,00 динара, а укупна процењена вредност заједно са штетама од клизишта износи око 800.000.000,00 динара.

в) Доба године

Поплаве и бујице се појављују у периоду од марта до јуна месеца, а повремено и у октобру месецу. Директна зависност од ових појава проузрокује највише штета на пољопривредним површинама, јер узраст култура зависи од доба године, што је нарочито изражено у равничарском делу општине.

г) Стање и организација заштите од штетног дејства поплава

Недостатак средстава за изградњу заштитних објеката (насипа) поготово на деоницама, где се изливају водотокови II реда представља велики проблем. Општина Бајина Башта се налази у брдско - планинском крају, где се формирају реке и потоци бујичног карактера, који приликом великих вода формирају ретензије због немогућности проласка веће количине воде у реке реципијенте (Дрина, Пилица и Рогачица).

На осталим водотоковима због немогућности благовремене најаве, због непостојања праћења водотокова и падавина има значајан утицај на појаву штета од поплава на територији општине Бајина Башта.

д) Класификација штета

Потенцијалне штете на територији општине Бајина Башта које се оцењују у процесу пројектовања система за заштиту од поплава врло је тешко проценити због непостојања мониторинга водотокова и падавина. Због тога се инсистира на изградњи система ране најаве и мониторинга пошто ће се преко њега постићи двоструки ефекат.

Директне штете од поплава и бујица процењују се у складу са Упуством о јединственој методологији за процену штета од елементарних непогода („Сл. лист СФРЈ“, бр. 27/87).

Индиректне штете су далеко веће од директних штета и погађају много веће подручје, а временски гледано настају и извесним закашњењем (штете од прекида саобраћаја, трошкови на сузбијању хидриних епидемија и болести проузрокованих загађењем вода у водоводним системима, изливање отпадних вода, изливање септичких јама и др.).

ђ) Евидентирање штете врши се према важности и погођеним привредним гранама на следећи начин:

1. Број утопљених, рањених и оболелих лица
2. Штете у насељима (број, врста, и вредност уништених или оштећених стамбених објеката укључујући и покретне ствари у њима).
3. Штете на индустријским и пословним објектима (број, врста и вредност уништених и оштећених објеката, вредност покретне и непокретне опреме и инвентара, материјала сировина и производа),

4. Штете на пољопривреди, сточарству, рибарству (зграде, покретна и непокретна средства, стока, живина, складишта), величина и вредност поплавлених пољопривредних површина укључујући и вредност поплавлених пољопривредних култура и других добара.
5. Трошкови санације инфраструктуралних објеката, мостова, саобраћајница, водовода, телефонских линија, електричних мрежа, канализације, путева, железничких пруга и други објекти инфраструктуре.
6. Трошкови санације јавних културних, историјских и уметничких објеката и добара.
7. Трошкови санације заштитних објеката, брана, насипа и др.
8. Трошкови оперативне одбране од поплава
9. Трошкови ЦЗ укључујући трошкове организовања евентуалне евакуације становништва и добара са угрожених подручја, као и друге трошкове учињене пре, у току и после поплаве.

6.4. ПОДАЦИ О СУБЈЕКТИМА КОЈИ РУКОВОДЕ ОДБРАНОМ ОД ПОПЛАВА И БУЈИЦА

6.4.1. Општински штаб за ванредне ситуације

6.4.2. РУКОВОДИЛАЦ ОДБРАНЕ ОД ПОПЛАВА

Општина Бајина Башта, Душана Вишића 28 (одговорно лице: Радомир Филиповић, председник, командант Општинског штаба за ВС; телефон на послу: 031/865-280; мобилни: 069/82-59-208); и

ЗАМЕНИК РУКОВОДИОЦА ОДБРАНЕ ОД ПОПЛАВА

ЈКП „12. Септембар“ Бајина Башта, Светосавска 6 (одговорно лице: Дејан Филиповић, директор, члан Општинског штаба за ВС; телефон на послу: 031/864-544; мобилни: 066/85-80-490)

6.4.3. Општински штаб за ванредне ситуације за сада није формирао стручно-оперативни тим за одбрану од поплава.

6.4.4. Оперативни штаб за одбрану од поплава и бујица

Оперативни штаб за одбрану од поплава и бујица није за сада формиран, а његову улогу врши општински штаб за ванредне ситуације.

У раду општинског штаба за ванредне ситуације учествују и друга лица у зависности од процењене потребе за предузимање одговарајућих мера, а на основу наредбе команданта Општинског штаба.

Табела 13. Списак чланова општинског штаба за ванредне ситуације

Р.	ИМЕ И ПРЕЗИМЕ	ДУЖНОСТ	ОРГАН	ТЕЛЕФОНИ
----	---------------	---------	-------	----------

Бр .				Посао (031)	мобилни
1.	Радомир Филиповић	командант	Општина Бајина Башта Душана Вишића 28	865-280	069/8259-208
2.	Петар Петровић	заменик к-данта	Општина Бајина Башта Душана Вишића 28	865-280	063/7792-503
3.	Ненад Лечић	члан	Општинско веће општине Бајина Башта, Душана Вишића 28	///	065/851-0-851
4.	НИЈЕ ИМЕНОВАН НОВИ НАЧЕЛНИК	начелник	МУП РС - Сектор за ванредне ситуације ОВС у Ужицу – ОЦ Бајина Башта Браће Нинчић 46	865-299	///
5.	Стојанка Ђурић	члан	Дом здравља Бајина Башта Кнеза Милана Обреновића 72	862-978	062/286-172
6.	Јелена Филиповић	члан	Општина Бајина Башта Душана Вишића 28	865-281	069/8259-218
7.	Душан Тришић	члан	ПД „Дринско - лимске хидроелектране“ Бајина Башта Трг Душана Јерковића 1	590-900	064/836-28-05
8.	Дејан Филиповић	члан	ЈКП „12. Септембар“ Бајина Башта, Светосавска 6	864-544 865-541	066/8580-490
9.	Предраг Анђић	члан	ЈП „ББ Терм“ Бајина Башта Кнеза Милана Обреновића 34/2	869-134 861-545	060/72-400-75
10.	Бојан Ђорђевић	члан	МУП РС - Полицијска станица у Бајиној Башти Браће Нинчић 32	862-177	064/8925-635
11.	Петар Ракић	члан	МУП РС - Ватрогасно спасилачка јединица Бајина Башта Рајка Тадића 49	865-093 861-489	064/8920-940
12.	Љиљана Матић	члан	Црвени крст Бајина Башта Светосавска 6	865-465	064/8863-314
13.	Биљана Ђурђић	члан	РТВ „Прима Интернационал“ д.о.о. Бајина Башта Вука Караџића 32	866-111 866-112	064/8969-402
14.	Драган Вуковић	члан	АСВ „ДРИНА“ П.Т. д.о.о, Црвица Бајина Башта	///	064/640-63-66
15.	Дејан Млађеновић	члан	Туристичка организација „Тара – Дрина“ Кнеза Милана Обреновића 34/2	865-370	065/8259-803
16.	Драгић Караклић	члан	ЈП Национални Парк „Тара“ Бајина Башта Миленка Топаловића 3	863-644	064/2441-904
17.	Снежана Радосављевић	члан	ПД „Електросрбија“ Краљево, Огранак Ужице – Погон Б. Башта Душана Вишића 9	865-146	064/8367-314
18.	Милан Пантелић	члан	МУП РС, Одељење за ванредне ситуације, Ужице, Наде Матић 8	///	064/48-23-467
19.	пп Дејан Вељовић	члан	Војска Србије, гарнизон Краљево, Трг Јована Сарића 1	036/308-453	064/83-29-895

6.4.5. Одељење за ванредне ситуације - оперативни центар Бајина Башта

ОПЕРАТИВНИ ЦЕНТАР: 031/ 865-299

Табела 14. Списак лица оперативног центра

Ред. број	Име и презиме	Функција	Телефон
1.	НИЈЕ ИМЕНОВАН НОВИ НАЧЕЛНИК	Начелник	865-299
2.	Милан Пантелић	Референт за ЦЗ	064/48-23-467
3.	Жарко Ђорђевић	Руководилац средствима цивилне заштите	064/48-51-303
4.	Милка Остојић	Руководилац средствима цивилне заштите	865-299
5.	Горан Ђунисијевић	Стручни сарадник за ванредне ситуације – Општинска управа Бајина Башта	064/87-33-852

6.4.6. Инспекцијске службе

– Републичке 031 865 683

– Локалне 031 862 048

6.4.7 СИСТЕМ ВЕЗА У СПРОВОЂЕЊУ ОДБРАНЕ ОД ПОПЛАВА

Систем веза за организовање и спровођење одбране од поплава на подручју општине Бајина Башта, обезбеђен је применом постојеће **телефонске везе општине Бајина Башта на број 031/865-280**, за везу свих субјеката у одбрани, **телефакс веза на број 031/865-282**, као и постојећи општински систем УКТ радио везе са меснима заједницама.

Мобилне везе обезбеђене су за руководство општинског штаба за одбрану од поплава.

Режим комуникација путем веза између субјеката у одбрани од поплава и руководства општинског штаба, одвија се по датој шеми руковођења и координације на страни 56 и 57.

Оперативним годишњим планом, по усвојеној шеми руковођења, координације и субординације, дефинисани су подаци од значаја за успостављање ефикасне и поуздане комуникације између учесника у одбрани.

Командант Штаба је задужен за ажурност података и благовремено успостављање комуникације са субјектима у свима фазама одбране.

6.4.8. Повереници цивилне заштите за одбрану од поплава по МЗ

Табела 15. Председници месних заједница општине Бајина башта

МЕСНА ЗАЈЕДНИЦА	ПРЕДСЕДНИК МЗ	КОНТАКТ	АДРЕСА
1. БАЈИНА БАШТА	Недељко Ракић	064/86-87-501	Б. Башта, Светосавска 5
2. БАЧЕВЦИ	Милојко Милосављевић	064/37-08-187, 856-709	Бачевци
3. БЕСЕРОВИНА	Милан Вимић	064/41-10-463	Бесеровина
4. БУШИНСКОПОЉЕ	Зоран Марјановић	064/84-59-801	Рача
5. ВИШЕСАВА	Војо Настић	064/295-66-81	Б. Башта, Вишесава
6. ГВОЗДАЦ	Милоје Николић	064/02-20-713, 856-178	Гвоздац
7. ДОБРОТИН	Милорад Ђуричић	064/504-59-78	Добротин

8. ДУБ	Драган Вукајловић	064/24-32-039	Дуб
9. ЗАГЛАВАК	Видан Радовановић	064/35-13-370, 857-153	Заглавак
10. ЗАОВИНЕ	Видоје Лазић	069/51-57-954	Заовине
11. ЗАРОЖЈЕ	Драгоман Јагодић	066/487-455, 587-182	Зарожје
12. ЗЛОДОЛ	Милан Гардић	065/58-57-487	Злодол
13. ЈАГОШТИЦА	Милош Стевановић	064/01-93-422	Јагоштица
14. ЈАКАЉ	Радомир Максимовић	064/24-45-360, 3860-466	31263 Варда
15. ЈЕЛОВИК	Драган Спасојевић	064/27-88-633, 3860-171	Јеловик 065/2003-596
16. КОСТОЈЕВИЋИ	Слободан Митровић	064/18-89-424, 860-180	Костојевићи
17. ЛУГ I	Саша Ивановић	064/20-46-658	Б. Башта, Радничког батаљона
18. ЛУГ II	Славиша Лазаревић	063/84-40-075, 863-033	Б. Башта, Луг 139
19. ЉЕШТАНСКО	Љубодраг Ковачевић	065/82-72-037	Љештанско поље 5
20. МАЛА РЕКА	Милосав Илијашевић	064/84-75-337	Рача
21. ОБАЈГОРА	Стојан Стаменић	065/519-95-47	Б. Башта, Обајгора
22. ОВЧИЊА	Миленко Миловановић	064/97-99-921, 856-205	Овчиња
23. ОКЛЕТАЦ	Митар Тодоровић	064/55-55-504	Оклетац
24. ПАШИНА РАВАН	Љубиша Баратовић	064/39-07-041	Пашина Раван
25. ПЕРУЋАЦ	Драган Тодоровић	060/36-41-382	Перућац, Радничка 2
26. ПИЛИЦА	Радомир Гавриловић	066/88-58-497	Пилица
27. РАЧА	Слободан Средојевић	064/86-87-530	Рача
28. РАСТИШТЕ	Драгојле Јовановић	064/38-06-891	Растиште
29. РОГАЧИЦА	Бојан Јованчић	069/44-45-666	Рогачица
30. СЈЕРАЧ	Андрија Живановић	060/04-64-1040	Б. Башта, Бановић Страхине
31. СОЛОТУША	Иван Милосављевић	061/2005-712, 858-657	Солотуша
32. ЦРВИЦА	Небојша Благојевић	065/566-23-33	Црвица

6.5. ОДГОВОРНА ЛИЦА ЗА ПРЕДУЗИМАЊЕ МЕРА ЗАШТИТЕ И СПАСАВАЊА

а) Одговорна лица

1. Координација извођења радова од стране јавних предузећа и других ангажованих субјеката, Радомир Филиповић, председник општине, командант Штаба за ВС.
2. Организација ванредног снабдевања становништва угроженог временским непогодама, Јелена Филиповић, начелник Општинске управе Бајина Башта, члан Штаба за ВС.
3. Организација прихвата немоћних лица угрожених временским непогодама, Љиљана Матић, секретар ОО Црвеног крста Бајина Башта, члан Штаба за ВС.
4. Организација снабдевања и збрињавања угроженог становништва, Љиљана Матић, секретар ОО Црвеног крста Бајина Башта, члан Штаба за ВС.
5. Организација спасилачке функције, Петар Ракић, Ватрогасно спасилачка јединица, командир, члан Штаба за ВС.
6. Организација здравствене помоћи и неге угрожених лица, Стојанка Ђурић, директор Дома здравља „Евелина Хаверфилд“ Бајина Башта, члан Штаба за ВС.
7. Организација стручне помоћи и ангажовања инспекцијских служби, Јелена Филиповић, начелник Општинске управе Бајина Башта, члан Штаба за ВС.
8. Организација месних заједница и служби општине, Јелена Филиповић, начелник Општинске управе Бајина Башта, члан Штаба за ВС.

б) Мере које предузимају повереници у Месним заједницама

За праћење и спровођење мера одговоран је Радомир Филиповић, командант Штаба за ВС.

За набавку додатних количина горива за потребе појачаног ангажовања у чишћењу локалних и некатегорисаних путева на подручју месних заједница одговоран је Горан Ђунисијевић, Општинска управа Бајина Башта.

в) Мере за снабдевање и помоћ угроженом становништву

1. За обезбеђење помоћи у храни (пакети) за најугроженије становништво, Љиљана Матић.
2. За снабдевање огревним дрветом, Љиљана Матић.
3. За снабдевање сточном храном, Радомир Филиповић.
4. За логистичку подршку обезбеђење механизације и транспортних средстава, Радомир Филиповић.

г) Мере Здравствене заштите

др. Стојанка Ђурић

д) Мере спашавања и дотурања хране и лекова угроженом становништву

Петар Ракић и Љиљана Матић

ђ) Мере за евакуацију становништва

Петар Ракић

е) Мере збрињавања евакуисаног становништва

Љиљана Матић

ж) Мере редукације рада јавних служби, испоруке комуналних услуга, јавног превоза и контроле саобраћаја

Јелена Филиповић, Дејан Филиповић

з) Мере информисања јавности

Биљана Ђурђић, РТВ „Прима“

6.6. ПОДАЦИ О СУБЈЕКТИМА КОЈИ СЕ АНГАЖУЈУ У ОДБРАНИ ОД ПОПЛАВА

Табела 16. Списак привредних друштава, установа, организација и служби оспособљених за заштиту и спасавање

Р. Бр.	Назив привредног друштва и другог правног лица	Адреса	Телефон /факс	Одговорно лице		Примедба
				Име и презиме	Контакт телефон	
1	2	3	4	5	6	7
1.	ЈКП „12.Септембар“ Бајина Башта	Светосавска 6	031/864-544 031/865-541 Факс: 031/865-547	Дејан Филиповић, директор	066/85-80-490	ПЛАНИРАЊЕМ ИЗМЕНА И ДОПУНА ОПШТИНСКЕ ОДЛУКЕ О ОДРЕЂИВАЊУ ОСПОСОБЉЕНИ Х ПРАВНИХ ЛИЦА ОД ЗНАЧАЈА ЗА ЗАШТИТУ И СПАСАВАЊЕ ОВАЈ СПИСАК МОЖЕ БИТИ РЕДУКОВАН И ИЗМЕЊЕН
2.	Дом здравља „Евелина Хаверфилд“ Бајина Башта	Кнеза М. Обреновића 24	031/862-978 Факс: 031/865-572	Стојанка Ђурић директор	062/286-172	
3.	Центар за социјални рад Бајина Башта	Рајка Тадића 2	031/869-023 Факс: 031/865-532	Марица Вуковић, директор	064/64-82-585	
4.	Црвени крст Бајина Башта	Светосавска 71	031/865-465 Факс: 031/865-465	Љиљана Матић, секретар	064/88-63-314	
5.	Ветеринарска станица „Дрина-вет“	Рогачица б.б.	031/3850- 393	Александар Вељановски, директор	065/86-29-955	
6.	„TARA GREEN“ доо Београд – Огранак „Дрина“ Бајина Башта	Војводе Мишића 5	031/862-541 Факс: 031/869-446	Ђорђе Рашић, директор	///	
7.	„Ракета АБ“ Бајина Башта	Светосавска 3	031/865-485 031/864-022 Факс: 031/864-022	Радован Митровић, директор	064/88-40-301	
8.	Добровољно ватрогасно друштво Бајина Башта	Рајка Тадића б.б.	031/866-070 Факс: 031/861-489	Петар Ракић, командир	064/89-20-940	
9.	ЕПС Дистрибуција Регионални центар Електросрбија Огранак Ужице Погон Бајина Башта	Душана Вишића 9	031/865-146 Факс: 031/869-424	Снежана Радосављевић директор	064/83-67-314	
10.	Радио клуб „Бајина Башта“ Бајина Башта	Војводе Мишића 15	?	Предраг Марић, председник	064/61-32-794	
11.	Организација спортских риболоваца „Младица“ Б. Башта	Кнеза М. Обреновића 24	031/961-838 Факс: /	Миломир Марјановић, председник	065/69-07-030	
12.	ЈП Национални парк „Тара“ Бајина Башта	Миленка Топаловића 3	031/863-644 Факс: 031/863-644	Драгић Караклић, директор	064/84-75-310	
13.	Одред извиђача „Бајина Башта“ Бајина Башта	Кнеза М. Обреновића 24/2	/	Милош Лазаревић, председник	064/86-87-515	
14.	Ловачко удружење „Соко“ Бајина Башта	Душана Вишића 5	031/864-828 Факс: 031/864-828	Станимир Милутиновић председник	064/70-87-954	
15.	Кајак клуб „Дрина“ Бајина Башта	Кнеза Милана Обреновића 31	031/864-058 Факс: 031/864-058	Милутин Лукић, председник	065/721-11-11	
16.	АС „Превоз“ Бајина Башта	Светосавска 3	031/862-251 Факс:	Драган Дамњановић,	069/85-16-541	

			031/862-251	директор	
17.	Привредно друштво „АМССББ“ Бајина Башта	12. Јула 37	031/865-987 Факс: 031/869-415	Предраг Гођевац, директор	069/87-01-485
18.	АСВ „Дрина“	Миленка Топаловића 84	031/866-233 031/866-235 Факс: 031/866-235	Драган Вуковић, директор	064/64-06-366
19.	„Нискоградња Дрина“ Бајина Башта	Црвица б.б.	031/866-499 Факс: 866-488	Томо Дамњановић, директор	064/82-02-511
20.	Пошта Србије Радна јединица поштанског саобраћаја Ужице Пошта Бајина Башта	Вука Карацића 7	031/865-252 031/590-858 (управник) Факс: 031/865-252	Мирјана Ђорђевић, управник	064/66-56-879
21.	АД „ТелекомБеоград“ Извршна јединица Ужице Приступна мрежа Бајина Башта	Вука Карацића 7	031/861-777 031/862-777 Факс: 031/862-779	Милорад Мићић, руководилац	064/65-31-576
22.	Радиотелевизија „Прима“ Бајина Башта	Вука Карацића 32	031/866-111 031/866-112 Факс: 031/866-112	Биљана Ђурђић, одговорни уредник	064/82-59-900

6.7. РЕСУРСИ КОЈИ СЕ КОРИСТЕ У ОДБРАНИ ОД ПОПЛАВА И БУЈИЦА

6.7.1. РАДНА И МАТЕРИЈАЛНО ТЕХНИЧКА СРЕДСТВА ЗА ОДБРАНУ ОД ПОПЛАВА

Табела 17. ПРЕГЛЕД СНАГА ЗА ЗАШТИТУ ОД ПОПЛАВА ЈАВНИХ ПРЕДУЗЕЋА

Р. Бр.	Назив МТС	Јединица мере	Попуњеност са МТС				Свега
			Јединице ЦЗ локалне самоуправе	Ватрогасно - спасилачке јединице	Специјализ оване јединице ЦЗ дривредна друштва и др. правна лица	Назив привредног друштва и др.правног лица опремљеног и оспособљеног за спасавање од поплава, на води и под водом	

1	2	3	4	5	6	7	8	9	10	11	ЈКП 12.Септемба	Р ОСТАЛИ *	Национални и парк	15
А) Механизација														
1.	Камиони (разл.тип)										5	37		42
2.	Улта										1	13		14
3.	Булдозер										1	8	1	10
4.	Цистерна за воду										2			2
5.	Комб. машине										2	18		20
6.	Ваљак										1	14		5
7.	Грејдер										1	4		5
8.	Багер										3	23		26
Б) Пловна средства - НЕМА ПРЕЦИЗНЕ ЕВИДЕНЦИЈЕ														
В) Алатне машине														
1.	Лопате										22	17	35	74
2.	Крамп										7	3	24	34
3.	Моторна тестера										4		28	32
4.	Тримери										7			7
5.	Грабуље										15		38	53
6.	Ашови										5			
7.	Секире										4			
8.	Чекићи										10			
9.	Клешта										5			
Д) Материјали														
	Џак јутани (песак)										200			200
	Канап													
	Чизме													
	Паљена жица													

*ОСТАЛИ: Општинска управа не располаже сопственим средствима, али ангажује приватне фирме – подизвођаче, који су имаоци одређених врста механизације, средстава и опреме, који су смештени у својим условним капацитетима, а у време ванредне ситуације се допремају на потребита места и углавном су лоцирани у градској или ближој градској зони.

- Механизација

За потребе спровођења редовне и ванредне одбране од поплава на располагању је механизација Јавних предузећа.

За исте потребе укључиће се и друге фирме и власници који поседују потребну механизацију (багере, утовариваче, моторне пумпе, тракторе, камионе и остало).

Механизација је у погонској спремности и зависно од потребе може се у потпуности ангажовати.

- Алати

Алати за извођење радова на одбрани од поплава и бујица нису наменски опредељени, већ се обезбеђују из средстава јавних предузећа, ЈКП „12. Септембар“ Бајина Башта, ЈП Национални Парк „Тара“ као и од других правних лица и грађана.

- Опрема

Опрема, пумпе за испумпавање воде из објеката, исушивачи просторија и др, обезбеђује се преко ДВД Бајина Башта, ЈКП „12. Септембар“ Бајина Башта, ЈП Национални Парк „Тара“, Црвеног Крста и других јавних предузећа.

- Материјалне резерве

Неопходни материјал за спровођење одбране од поплава постоји на стовариштима локалних предузећа, одговара намени и обезбеђује се по потреби, као и у претходним интервенцијама.

У циљу подизања спремности на реаговање у случају настанка поплаве и бујице у граду Бајина Башта одређене су фирме које ће обезбедити цакове са песком, као и предузеће АСВ Дрина које ће обезбедити песак где ће се вреће пунити.

Табела 18. ДОСТУПНА МЕХАНИЗАЦИЈА ОСТАЛИХ ПРАВНИХ СУБЈЕКТА

Р. Бр.	Извођач	Машине	Телефон
1	АЛУТЕРМ - СОЛОТУША	1 комбинована машина	064/290-11-20
		1 багер	
2	АСВ ДРИНА - ЦРВИЦА	1 шлепер када	064/640-63-66
		1 вучни воз	
		1 камион четвороосовинац	
3	АУТОПРЕВОЗНИК РАДОМИР МИЛОШЕВИЋ СТЕПЕ СТЕПАНОВИЋА 22	1 камион са дизалицом	064/44-61-201
4	БАТО КОП – В. ЈЕЛИСАВЧИЋА 9	1 комбинована машина	064/272-40-16
		1 мини-багер	
5	ББ ПУТ 3М	1 комбиноване машине	064/454-10-78
		1 камион двоосовинац	
		1 грејдер	
		1 ваљак	
6	БИМА КОП - ЦРВИЦА	2 багера	060/552-22-92
7	БРАЋА МАРИЋ - ЛУЖАНСКА 6	1 комбинована машина	064/861-05-00
		2 камиона двоосовинца	
8	ВЕРКОП - ЗАГЛАВАК	1 улта	064/351-33-70
		1 грејдер	
		1 камион двоосовинац	
		1 ваљак	
		1 булдозер	
9	ВИДОВИЋ – Д – МАКСИМА ГОРКОГ 9	1 комбинована машина	064/214-52-86
		1 булдозер	
		1 камион двоосовинац	
		1 багер гусеничар	
		1 нисконосећа приколица	
10	ГВОЗДЕНОВИЋ	1 булдозер	064/504-59-59

		1 камион троосовинац	
11	ГРАДАЦ – БЕСЕРОВИНА 43	1 комбинована машина	064/497-18-00
		1 булдозер	
		1 камион двоосовинац	
		1 вучни воз	
		2 багера	
		1 грејдер	
		1 четвороосовинска приколица	
12	ГРАДИНГ ДОО – ЛАЗАРА ТОДОРОВИЋА 7	2 мини багера	063/601-701
		1 комбинована машина	
		2 камиона двоосовинца	
		1 вучни воз	
13	ЗАОВЉАНАЦ - ШПАНСКИХ БОРАЦА 20	1 улта	064/640-63-73
		1 комбинована машина	
		2 камиона двоосовинца	
14	МАРКОВИЋ ГДР	3 комбиноване машине	031/38-64-822
		1 багер	
		1 улта	
15	НЕГИЋ КОП ГУР –ЕВЕЛИНЕ ХАВЕРФИЛД 15	1 комбинована машина	061/683-26-39
		1 камион двоосовинац	
		1 багер	
16	НИСКОГРАДЊА ДРИНА – ЦРВИЦА, ОКУЧЈЕ	12 камиона ФАП	064/820-25-02
		6 камиона МБ	
		8 улти	
		4 МГ	
		11 ваљака	
		2 булдозера ТГ 110	
		2 булдозера ТГ 140	
		8 багера	
		3 комбиноване машине	
17	ОЗ - ЛАЗАРЕВИЋ - СОЛОТУША	1 улта	064/228-58-61
		1 камион троосовинац	
		1 камион двоосовинац	
		1 комбинована машина	
18	ПИРЕЛИ СЗР	1 комбинована машина	060/403-44-02
		1 ваљак	
		1 грејдер	
		1 камион двоосовинац	
		1 багер точкаш	
19	РД ГПР	1 комбинована машина	064/557-34-64
		1 улта	
		2 камиона двоосовинца	
		2 багера точкаша	
20	ЕЛЕКТРОИЗГРАДЊА - М. ТОПАЛОВИЋА 92	1 мини багер	031/862-144
		1 камион ФАП	

6.7.2. ЉУДСТВО

У циљу предузимања хитних мера у случају изненадне појаве бујица и поплава формирају се интервентне екипе. Интервентне екипе чине људство ЈКП „12. Септембар“ Бајина Башта, ЈП Национални парк „Тара“ Бајина Башта, Организација спортских риболоваца „Младица“ Бајина Башта, Одред извиђача „Бајина Башта“ Бајина Башта, Ловачко удружење „Соко“ Бајина Башта, Кајак клуб „Дрина“ Бајина Башта и други.

- Ангажовање грађана по Месним заједницама

Повереници ЦЗ преко Одбора Месних заједница обавезни су да у складу са наредбом Оперативног или Општинског Штаба изврше ангажовање радно способног становништва са потребном опремом и средствима за предузимање мера на заштити од поплава и бујица (мере припреме за заштиту од поплава и бујица, мере заштите у току поплава и бујица и мере санације након поплава и бујица).

- Јавна предузећа и установе које обезбеђују људство

У случају потребе за ангажовањем већег броја људи најпре се формирају радне јединице састављене од запослених у јавним предузећима и установама. Број потребног људства одређује се на основу процене коју сачињава Општински Штаб.

- Ангажовање добровољаца

Ангажовање добровољаца врши се на основу наредбе Општинског Штаба за ВС. Ангажовање се врши преко удружења грађана или непосредним позивањем преко средстава информисања.

Ангажовани добровољци се разврставају у радне групе највише до 10 људи на чијем челу се налази лице одређено од стране Општинског Штаба за ванредне ситуације.

Новим Законом о смањењу ризика од катастрофа и управљању ванредним ситуацијама (Сл. Гласник бр. 87/2018), предвиђена је обавеза да се на нивоу општине формирају јединице ЦЗ опште намене или ако ДВД има више од 20 припадника, општина може потписати уговор са ДВД - ом о сарадњи из области заштите и спасавања.

НАПОМЕНА: ОО ЦРВЕНОГ КРСТА БАЈИНА БАШТА, ФОРМИРАЛА ЈЕ ЈЕДНУ ВИШЕНАМЕНСКУ ТЕРИТОРИЈАЛНУ ЈЕДИНИЦУ КОЈА БРОЈИ 12 ЧЛАНОВА.

6.7.3. РЕСУРСИ ЗА СПРОВОЂЕЊЕ АКЦИЈА СПАШАВАЊА, ЕВАКУАЦИЈЕ И ЗБРИЊАВАЊА

- Начин обавештавања и узбуђивања

Обавештавање становништва, у случају погоршања метеоролошких услова и процене падавина које могу утицати на повећање водостаја река и одводних токова у сливним подручјима и до појаве изливања воде из речних корита врши се преко средстава јавног информисања и преко повереника и Одбора месних заједница.

Дато обавештење и упозорење упућиваће се руководиоцу плана одбране од поплава и председницима Месних заједница као и одговорним лицима за те територије.

У случају настанка бујичних поплава и потенцијалног угрожавања становништва у плавном делу реке.

Употреба сирена вршиће се селективно по наређењу Штаба за ванредне ситуације, а њихово активирање вршиће се из оперативног центра службе за ванредне ситуације из зграде МУП - а.

Након престанка опасности, Оперативни центар за обавештавање емитује престанак опасности једноличним тоном у трајању од 60/шездесет секунди.

Табела 19. ПРЕГЛЕД СИРЕНА ЗА ЈАВНО УЗБУЊИВАЊЕ

И	Локација-адреса сирене	Власник сирене	Врста сирене	Даљинско укључивање	Исправност сирене	НАПОМЕНА
---	------------------------	----------------	--------------	---------------------	-------------------	----------

1	2	3	4	5	6	сирене из оперативног центра		9	10	11
						да	не			
1.	МЗ Б. Башта, Зграда МУП – ЦЗО (кров) Б.Нинчића 46, Б.Башта	ЕПС – Огранак „Дринско-лимске ХЕ“ Б. Башта			1		1	1		Датум израде: 1991.год, модернизована 2010.г.
2.	МЗ Перућац Зграда "старе управе" у кругу Хидроелектране у Перућцу, мет. стуб висине 14 m	ЕПС – Огранак „Дринско-лимске ХЕ“ Бајина Башта			1		1	1		Датум израде: 1991.год, модернизована 2010.г.
3.	МЗ Перућац ван насеља, између места Сплавишта и Црвених вода, засеок Ваган, бет. стуб висине 14 m	ЕПС – Огранак „Дринско-лимске ХЕ“ Бајина Башта			1		1	1		Постављена 2016; стављена у функцију 30.06.2016.г.
4.	МЗ Бесеровина засеок Зауглине, бет. стуб висине 14 m	ЕПС – Огранак „Дринско-лимске ХЕ“ Бајина Башта			1		1	1		Постављена 2016.г.; стављена у функцију 30.06.2016.г.
5.	МЗ Бушинско поље, у кругу стругаре „Мићић“, бет. стуб висине 14 m	ЕПС – Огранак „Дринско-лимске ХЕ“ Бајина Башта			1		1	1		Постављена 2016; стављена у функцију 30.06.2016.г.
УКУПНО :					5		5	5		

Табела 20. Телефонски именик субјеката система осматрања, раног упозоравања, обавештавања и узбуњивања за општину Бајина Башта

Ред. број	Назив органа-субјекта	дужност	Име и презиме	Фиксни број АТЦ	Број моб.тел.	E-mail адреса	НАПОМЕНА
1	2	3	4	5	6	7	8
А. МИНИСТАРСТВО ФУНКЦИОНАЛНО НАДЛЕЖНО СА СУБЈЕКТА ОДБРАНЕ							
1	Министарство државне управе и локалне самоуправе	министар	Бранко Ружић	011/362-0149 011/3613-654			
Б. СУСЕДНЕ ЈЕДИНИЦЕ ЛОКАЛНЕ САМОУПРАВЕ НА ТЕРИТОРИЈИ СРБИЈЕ							
1	Град Ужице	градоначелник	Тихомир Петковић	031/513-959	069/737-744		
2	Општина Косјерић	председник	Жарко Ђокић	031/781-460			
3	Град Ваљево	градоначелник	Слободан Гвозденовић	014/294-882			
4	Општина Љубовија	председник	Милован Ковачевић	015/561-441			
В. ЦЕНТРИ МИНИСТАРСТВА ОДБРАНЕ (НАДЛЕЖНИ ЗА ОПШТИНУ БАЈИНА БАШТА И ЗА ТЕРИТОРИЈЕ СУСЕДНИХ ОПШТИНА)							
1	Центар МО Ужице	начелник Центра	пп Бранко Делић	031/511-643	064/832-97-27	нема	(за Б.Башту)
2	Центар МО Ужице	начелник Центра	пп Бранко Делић	031/511-643	064/832-97-27	нема	(за Ужице)
3	Центар МО Ужице	начелник Центра	пп Бранко Делић	031/511-643	064/832-97-27	нема	(за Косјерић)
4	Центар МО Ваљево	начелник Центра	пп Горан Радивојевић	014/239-181		нема	(за Ваљево)
5	Центар МО Шабац	начелник Центра	мј Драган Милошевић	015/344-272		нема	(за Љубовију)
Г. ДЕТАШИРАНИ ДРЖАВНИ ОРГАНИ НА ТЕРИТОРИЈИ ЈЕДИНИЦЕ ЛОКАЛНЕ САМОУПРАВЕ							
● МИНИСТАРСТВА И ОРГАНИ ДРЖАВНЕ УПРАВЕ НА ТЕРИТОРИЈИ ОПШТИНЕ БАЈИНА БАШТА							
1	Полицијска станица Бајина Башта	командир ПС	Бојан Ђорђевић	031/862-177	064/89-25-630		
2	МУП РС - УГП -Станица граничне полиције Б. Башта	командир	Мирослав Малешевић	031/866-050	064/89-20-903		
3	Филијала Пореске управе	руководилац	Душко Живковић	031/864-665	064/84-22-359		
4	Служба за катастар непокретности	руководилац	Мирјана Јосиповић	031/861-277	063/808-48-99		
5	Испостава национ. сл. за запошљавање	руководилац	Ана Веизовић	031/861-495	064/25-53-055		
● ДРУГИ ДРЖАВНИ ОРГАНИ (СУДОВИ И ТУЖИЛАШТВА)							
1	Основни суд у Ужицу – СЈ Б.Башта	руководилац	Будимир Лакићевић	031/865-576			

2	Прекрш. суд Ужице – Одељ. Б. Башта	руководилац	Слободан Маринковић	031/865-856			
● ОРГАНИЗАЦИОНИ ДЕЛОВИ ВТС НА ТЕРИТОРИЈИ ОПШТИНЕ БАЈИНА БАШТА							
1	Радна јединица „Телекома Србије“	руководилац	Милорад Мићић	031/862-777	064/65-31-576		
2	Радна јединица ПТТ саобраћаја	управник	Мирјана Ђорђевић	031/590-858	064/66-56-879		
3	ХЕ "Бајина Башта"	дир. производње	Душан Тришић	031/590-900	064/83-62-805		
4	ХЕ "Бајина Башта"	дир. финансија	Зорица Јовановић	031/590-900	064/83-62-859		
5	ХЕ "Бајина Башта"	дир. за корп.подрш.	///	031/590-900	///		
6	ЈП Национални парк „Тара“ Б. Башта	директор	Драгић Караклић	031/863-644	064/84-75-310		
Д. ЈЕДИНИЦА ЛОКАЛНЕ САМОУПРАВЕ ОПШТИНЕ БАЈИНА БАШТА							
1	Председник Општине		Радомир Филиповић	031/865-280	069/82-59-208		
2	Заменик председника Општине		Петар Петровић	031/865-280	069/82-59-236		
3	Начелник Општинске управе		Јелена Филиповић	031/865-281	069/82-59-218		
4	Председник скупштине општине		Весна Ђурић	031/590-900	062/286-795		
5	Одељење за опште послове и друштвене делатности		Јелена Филиповић	031/865-281	069/82-59-218		
6	Одељ.за урн.,грађ., имов-правне, инсп.и комун.делатн.		Мира Милутиновић	031/862-366	069/82-59-241		
7	Одељење за инспекцијске и комуналне делатности		Драгана Ивановић	///	069/82-59-814		
8	Одељења за инвестиције и грађевинске послове		Горан Ђунисијевић	///	064/87-33-852		
9	Одељење за буџет и финансије		Сандра Новаковић	031/865-581	069/82-59-207		
Ђ. ЈАВНА ПРЕДУЗЕЋА И УСТАНОВЕ ИЗ НАДЛЕЖНОСТИ ОПШТИНЕ БАЈИНА БАШТА							
1	ЈКП „12.септембар“ Б.Башта	директор	Дејан Филиповић	031/865-541	066/85-80-490		
2	Центар за социјални рад Б.Башта	директор	Марица Вуковић	031/869-423	064/10-29-492		
3	Дечији вртић „Невен“ Б. Башта	директор	Весна Лештаревић	031/864-188	063/85-37-572		
4	Установа „Култура“ Б.Башта	в. д.	Милован Јездић	031/866-840	066/660-69-16		
5	Библиотека „М.Требињац“ Б.Башта	директор	Радојка Сарић	031/869-048	069/702-093		
6	Т. О. "ТАРА - ДРИНА"	директор	Дејан Млађеновић	031/865-941	065/82-59-803		
7	Дом Здравља „Е.Хаверфилд“ Б.Башта	директор	Стојанка Ђурић	031/862-978	062/286-172		
8	ЈП „ББ Терм“ Б.Башта	директор	Предраг Анђић	031/861-545	069/231-55-14		

- Спашавање

На основу добијених информација о падавинама у сливу и водостају, Штаб за ванредне ситуације процењује степен опасности, активира надлежно људство и механизацију, одређује потребне мере, а ако очекивана поплава превазилази одбрамбене капацитете проглашава ванредну ситуацију. Активирају се снаге МУП–Сектор за ванредне ситуације, Ватрогасно спасилачке јединице, цивилна заштита, комуналне службе, Одред извиђача Бајина Башта и Радио клуб „Бајина Башта“ Бајина Башта и други.

Јавност се благовремено алармира, као и становништво на угроженим подручјима преко локалних медија и повереника, јер је кратак временски период, а становништво мора благовремено дочекати наредбу о евакуацији.

Главни кораци у операцији спашавања становништва су идентификација простора који се евакуише, развијање процедуре за евакуацију (правац, дестинација, време), формирање центара за пријем и боравак угрожених, ургентне мере (медицинска помоћ, превенција комуналних служби у случају прекида снабдевања водом и струјом.)

- Евакуација

Евакуација се предузима када предстоје или су наступиле опасности изазване поплавом, које угрожавају становништво, тако да је нужно да становништво ради заштите и спасавања напусти угрожену територију.

Одлуку о евакуацији доноси председник општине (Командант Штаба за ВС на предлог начелника одељења за ВС).

Након саопштавања Одлуке о евакуацији процењује се да ће 1/3 угрожених грађана сама извршити евакуацију и померање са угрожене територије.

За потребе спровођења евакуације ангажује се за превоз становништва, локални градски превозник, комби превозници, такси возила и возила у власништву других правних лица, уз кординацију саобраћајне полиције. За превоз посебних категорија лица по потреби се ангажују возила здравствених установа. За превоз стоке и материјалних добара, камиони и друга адекватна превозна средства јавних установа и предузећа.

Евакуација становништва врши се померањем на ближа и безбеднија места код родбине и комшија. У случају поплава ширих размера капацитети у којима ће се вршити смештај угрожених су јавни објекти (сале, домови, школе, објекти угоститељско - туристичких организација и др.)

- Збрињавање

Збрињавање угроженог и настрадалог становништва планира и организује Штаб за ВС преко носиоца збрињавања: Општинско веће, ООЦК и Цивилна заштита (повереници).

Приоритет у евакуацији имају особе са инвалидитетом, болесне особе, деца, трудне жене, мајке са малом децом и старе особе.

Локални превозници у складу са посебним планом врше превоз угроженог

становништва до места за прихват. Контролу саобраћаја, одржавање реда и заштиту имовине евакуисаних врши полиција и Војска Србије. Прихват евакуисаних врше повереници цивилне заштите и руководиоца, где се врши евидентирање и смештај.

У складу са ситуацијом на терену место за прихват угроженог становништва одређује Општински штаб за ванредне ситуације, где се угроженима пружа: привремени смештај, исхрана, здравствена заштита, безбедност и друге неопходне потребе становништва.

Смештај становништва ће се организовати у објектима државних установа, као и појединих привредних субјеката где за то постоје услови.

Објекти за посебну категорију становништва, Стационар Дома здравља „Евелина Хаверфилд“. Објекти за смештај имовине: Објекти приватних лица, као и објекти - магацини других привредних субјеката.

Сарађују: Дом здравља, Центар за социјални рад, Општинска управа, ЈКП „12. Септембар“, Санитарна инспекција, Полиција, хуманитарне невладине организације.

Табела 21. Преглед објеката за смештај угроженог становништва

Р. Бр.	Објекти за смештај			Смештајни капацитет	Примедба
	Назив објекта, адреса	Облик својине	Одговорно лице, телефон		
1	2	3	4	5	6
1.	Хотел "Инекс-Дрина" у Б. Башти	Приватна	Ђорђе Рашић 031/862-451	400	градско становништво
2.	Спортска хала у Б. Башти	Државна	Дејан Млађеновић 031/865-370	850	градско становништво
3.	Београдско дечје одмаралиште Митровац на Тари	Државна	Ивка Јокић 031/859-720	700	градско становништво
4.	ОШ „Свети Сава“ у Б. Башти	Државна	Маријана Лукић 031/864-278	1000	градско становништво
5.	Дечји вртић „Невен“ у Б. Башти	Државна	Весна Лештаревић 031/864-188	400	градско становништво
6.	Гинмазија „Јосиф Панчић“ у Б. Башти	Државна	Јован Ђурић 031/865-665	800	градско становништво
7.	ОШ „Рајак Павићевић“ у Б. Башти	Државна	Драган Ресимић 031/865-674	800	градско становништво
8.	ОШ „Стеван Јоксимовић“ У Рогачици	Државна	Раде Јездич 031/3850-440	150	градско становништво
9.	ОШ у Пилици	Државна	истурено одељење	50	градско становништво
10.	ОШ у Бачевцима	Државна	истурено одељење	100	сеоско становништво
11.	ОШ у Бесеровини	Државна	истурено	30	сеоско

			одељење		становништво
12.	ОШ у Гвосцу	Државна	истурено одељење	50	сеоско становништво
13.	ОШ у Вежањи (МЗ Заовине)	Државна	истурено одељење	150	сеоско становништво
14.	ОШ у Зарожју	Државна	истурено одељење	50	сеоско становништво
15.	ОШ на Пашиној Равни (МЗ Пашина Раван)	Државна	истурено одељење	50	сеоско становништво
16.	ОШ у Злодолу	Државна	истурено одељење	100	сеоско становништво
17.	ОШ у Јакљу	Државна	истурено одељење	50	сеоско становништво
18.	ОШ у Јеловику	Државна	истурено одељење	50	сеоско становништво
19.	ОШ у Костојевићима	Државна	истурено одељење	100	сеоско становништво
20.	ОШ у Љештанском	Државна	истурено одељење	50	сеоско становништво
21.	ОШ у Овчињи	Државна	истурено одељење	50	сеоско становништво
22.	ОШ у Оклецу	Државна	истурено одељење	100	сеоско становништво
23.	ОШ у Перућцу	Државна	истурено одељење	200	сеоско становништво
24.	ОШ у Растишту	Државна	истурено одељење	50	сеоско становништво
25.	ОШ у Рачи	Државна	истурено одељење	50	сеоско становништво
26.	ОШ у Стрмову (МЗ Бачевци)	Државна	истурено одељење	30	сеоско становништво
27.	ОШ у Солотуши	Државна		50	сеоско становништво
28.	ОШ у Церју (МЗ Јеловик)	Државна	истурено одељење	150	сеоско становништво
29.	Фабричка хала (бивши ИКЛ) у Вишесави	Државна		3500	сеоско становништво
30.	Фабричка хала “Robinia Wood“ у Вишесави	Приватна		1000	сеоско становништво
31.	Објекти бившег „Бајиновца“ у центру Б. Баште	Приватна		313	сеоско становништво
32.	„Бајиновац“ (бивша прерада	Државна		600	сеоско

	биља) у Трсти (МЗ Обајгора)				становништво
33.	Хала за свадбе „Томекс“ у Б. Башти	Приватна		200	сеоско становништво
34.	Хала за свадбе „Звезда“ у Трсти (МЗ Обајгора)	Приватна		300	сеоско становништво
35.	Хала за свадбе „Васић“ у Вишесави	Приватна		200	сеоско становништво
36.	Хала за свадбе „Талија“ у Б. Башти	Приватна		600	сеоско становништво
37.	Фабричка хала бившег „Таратекса“ у Б. Башти	Приватна		1000	сеоско становништво

- *Снабдевање пијаћом водом*

Организује ЈКП „12. Септембар“ са две аутоцистерне и потребним бројем стационарних цистерни које обезбеђује Општински Штаб за ванредне ситуације.

- *Здравствена заштита*

Врши се средствима и људством Дома Здравља – Бајина Башта.

Табела 22. Преглед здравствених установа

Р. Бр.	Здравствена установа, адреса, тел./факс	Одговорно лице,тел.	Број здравствених радника	Број болничких	Екипе опште медицинске помоћи	Облик својине	Врсте специјал. служби	Број санитетских возила	Лабораторија
1	2	3	4	5	6	7	8	9	10
1.	Дом здравља „Евелина Хавефилд“ Бајина Башта	Др. Стојанка Ђурић, 031/862-978 062/286-172	111	20			Интерно Пнеумофтизиологија Кардиологија Гинекологија Педијатрија Општа мед. Медицина рада Неуропсихијатрија Радиологија Стоматологија Хитна медиц.помоћ	4	1

Табела 23. Преглед лабораторија за РХБ контролу

Ред.бр	Врста лабораторије	Назив власника лабораторије	Адреса	Телефон /факс	Одговорно лице (тел.)	Капацитет и врсте анализа
1	2	3	4	5	6	7
1	Лабораторијска дијагностика	Дом здравља	К.М.Обреновића 72	031/862-978	Стојанка Турић	- биохемијске - хематолошке
2	Лабораторијска дијагностика	„МЕДИКУС ЛАБ“	Душана Вишића 25	031/865-862	Славица Стојић	- биохемијске - хематолошке
3	Лабораторијска дијагностика	„БИОМЕДИКА ББ ЛАБ“	К.М.Обреновића 68	031/864-176	Бојана Лечић	- биохемијске - хематолошке

- Хигијенско - епидемиолошке мере

Организује Завод за јавно здравље Ужице својим средствима и људством уз ангажовање инспекцијских служби (комунална инспекција, санитарна инспекција, инспекција за заштиту животне средине).

- Смештај стоке

Код локалног становништва где за то има услова.

Табела 24. Преглед локација за закопавање уинутих животиња

Р. Бр.	Назив потенцијалне површине за укоп животиња	Локација (адреса)	Капацитет (број места за укоп)	Власништво	Детаљнији опис (карактеристике) прилаза локацији	Примедба
1	2	3	4	5	6	7
1.	Градска депонија (у процесу санације и рекултивације)	Окучје, МЗ Црвица	300	ВЛАСНИК: „Хидротехника“ Београд КОРИСНИК: Општина Бајина Башта, односно ЈКП „12. Септембар“	Директно са државног пута Бајина Башта - Рогачица	Овде се још увек одлажу грађевински отпад и животињски лешеве, док се остали отпад одвози на регионалну санитарну депонију Дубоко у Ужицу.

Табела 25. Списак радњи које пружају ветеринарске услуге

Бр.	Назив	Адреса	Контакт
1.	Ветеринарска станица Дрина Вет Д.О.О.	Рогачица	031/3850-393
2.	Ветеринарска амбуланта Докић	Светосавска 70	063/77-04-727
3.	Биофлора ветеринарске услуге	Војводе Путника 19	031/854-939
4.	„ВМ WET“ Љубовија – издвојено место Б. Башта	Светосавска 22, (зграда Комитета)	064/64-54-381

IV ПЛАНОВИ ЗА БУДУЋИ ПЕРИОД

1. ФИНАНСИРАЊЕ ОДБРАНЕ ОД ПОПЛАВА

Одбрану од поплава на водотоцима I реда са изграђеним заштитним водопривредним објектима обухваћеним републичким Оперативним плановима, финансира Министарство пољопривреде, шумарства и водопривреде, средствима обезбеђеним у оквиру годишњих планова и програма радова које верификује Влада Републике Србије.

На територији општине Бајина Башта, поред међуржавног водотока реке Дрине, постоји и водоток реке Пилице, која такође спада у водотоке I реда, који је делом регулисан од ушћа у реку Дрину у дужини од 2030 м. Обзиром да припадају сектору С.7 и С.8. одбрану од поплава на овим рекама финансира, организује и спроводи ЈВП "Србијаводе" Београд, ВПЦ "Сава - Дунав" Београд, односно секторски руководилац у сарадњи са општином, односно Штабом за ванредне ситуације.

Приоритети обезбеђења потребних средстава за финансирање одбране од поплава и појава које прате штетно дејство вода, који су у надлежности општине Бајина Башта, дефинишу се посебним годишњим плановима рада општинског штаба за ванредне ситуације.

Средства за финансирање одбране од поплава на водотоковима II реда обухваћених општинским годишњим Оперативним планом, у делу надлежности општине Бајина Башта, обезбеђују се из Буџета општине Бајина Башта, као и од средстава Републике намењених отклањању штета од елементарних непогода.

Неопходно је прецизно регулисати начин плаћања, односно поступак материјалне надокнаде за ангажовану радну снагу и материјално-техничка средства, која су коришћена у одбрани од поплава.

Буџетском линијом су обезбеђена средства од 5.000.000,00 милиона динара за хитне интервенције, док средства за редовно одржавање инфраструктуралних објеката и водотокова, за инвестиције којима се спречава настанак штете од поплава, за предузимање мера ради отклањања опасности од поплава по живот и здравље становништва и сигурности објеката, за набавку опреме за ванредне ситуације, за покривање трошкова ангажовања људства и механизације нису опредељена буџетом општине Бајина Башта, већ наведне ставке могу бити разматране у току године приликом ребаланса буџета.

2. РАДОВИ НА ЗАШТИТИ ОД ПОПЛАВА И БУЈИЦА

Радови на заштити од поплава и бујица у 2019. години, као што су: чишћење и

профилисање река другог реда, канала, потока од наноса, растиња, дрвећа и машинско формирање регулисаног профила корита река или канала, одржавање корита потока и река, интервентна заштита угрожених обала каменим набачајем, монтажа пропуста... кроз планиране активности Одељења за инвестиције и грађевинске послове Општинске управе општине Бајина Башта нису извођени.

Неопходно је предвиђање превентивних мера и радова, као и дужности, да би се свеобухватно омогућило организовано, контролисано и ефикасно спровођење одбране од поплава и спречава угрожавање људских живота и материјалних добара од штетног дејства вода.

3. АКТИВНОСТИ У ВЕЗИ СА ПЛАНСКИМ ДОКУМЕНТИМА

У циљу повећања спремности за одбрану од поплава и бујица у 2020. години планира се израда: евиденције стања водотокова и објеката у њима, критичних места на водотоцима, прегледа угрожених водних објеката, као и предлога превентивних мера за најкритичније локације.

4. ЗАВРШНЕ ОДРЕДБЕ ОПЕРАТИВНОГ ПЛАНА ЗА ОДБРАНУ ОД ПОПЛАВА

1. Оперативни годишњи план за 2020.год. се примењује од дана усвајања.
2. Командант Штаба је задужен за имплементацију Оперативног плана.
3. Командант Штаба је дужан да у року од 30 дана од дана доношења Оперативног плана сачини план и програм рада Штаба за 2020.год. и да га достави општинском већу и Скупштини општине Бајина Башта на верификацију.

Предмет плана и програма рада Штаба за 2020.год.(као и сваку наредну) је:

- а/ Реализација ургентних активности у надлежности општине Бајина Башта (дефинисани детаљним планом активности, радова и мера);
- б/ Ангажовање у обезбеђењу реализације ургентних активности, радова и мера у надлежности водопривреде;
- ц/ Оперативни послови; Едукација и упознавање са планом становништва, општинских комуналних служби и органа управе (урбанизам).

4. За израду завршног извештаја Командант Штаба је дужан да обезбеди актуелни извештај о стању водопривредних заштитних објеката на подручју општине.

5. Благовремено, Командант Штаба је дужан да организује припрему за израду Оперативног плана за наредну годину на основу одредби Општег плана општинског штаба.

6. Саставни део Оперативног плана одбране од поплава на територији општине Бајина Башта за воде II реда су Графички прилози.

Извор података за Оперативни план за наредну годину су нове информације помоћника и повереника са подручја, и Извештај Главног руководиоца одбране од поплава о стању водопривредних заштитних објеката на подручју општине.

Република Србија
ОПШТИНА БАЈИНА БАШТА

Општинска управа
03 бр. 325 - 3/19
2020. године

САДРЖАЈ

I ОПШТИ ДЕО 1

A. ПРАВНИ ОСНОВ ЗА ИЗРАДУ ОПЕРАТИВНОГ ПЛАНА ЗА ВОДОТОКЕ II РЕДА	1
B. ИЗВОД ИЗ ОПЕРАТИВНОГ ПЛАНА ОДБРАНЕ ОД ПОПЛАВА ЗА ВОДОТОКОВЕ I РЕДА .	2
V. КАРАКТЕРИСТИКЕ ТЕРИТОРИЈЕ ОПШТИНЕ БАЈИНА БАШТА ОД ЗНАЧАЈА ЗА ОДБРАНУ ОД ПОПЛАВА	8

Основни подаци о територији општине Бајина Башта

1. Геолошке карактеристике територије.....	10
2. Хидрографске карактеристике	12
а) Хидрографска мрежа на пирем подручју општине Бајина Башта	12
б) Геоморфолошке карактеристике сливова и морфолошке карактеристике бујичних водотокова.....	15
в) Подземне воде	15
3. Метеоролошко климатске карактеристике.....	15
4. Ерозиони процеси	24

II ПРОЦЕНА МОГУЋЕ УГРОЖЕНОСТИ ОД ПОПЛАВА.....25

1. Опште напомене.....	25
2. Оцена ризика од поплава	26
3. Оцена ризика по локацијама	26
4. Мониторинг вода.....	30
5. Опасност од унутрашњих вода	30
6. Постојеће стање уређености бујичних водотокова на ширем подр. општине Б. Башта.....	31
7. Стање одбрамбених линија и других објеката за заштиту од поплава	31
8. Хидролошке карактеристике водотока и ризици на подручју општине Бајина Башта	34

III ОПЕРАТИВНИ ДЕО

1. Мере поступци и радови на превенцији од поплава	36
2. Оперативне мере заштите од поплава проглашење и укидање одбране од бујичних поплава	38
2.1. Фазе одбране од поплава	38
а) Рана најаву и праћење опасности од бујичних поплава	38
б) Редовна одбрана од поплава.....	40
в) Ванредна одбрана од бујичних поплава.....	41
г) Ванредна ситуација услед појаве бујичних поплава	42
2.2. Неопходне мере на отклањању последица на поплављеном подручју према Плану поступања у ванредним ситуацијама.....	42
3. Критеријуми за рану најаву, проглашење редовне одбране од поплава, ванредне одбране и ванредне ситуације	43
4. Подела територије општине на рејоне употребе снага ради заштите од бујичних поплава.....	47
5. Преглед оперативних мера које се предузимају у случају поплаве од бујица.....	49
5.1. Оперативне мере	49
5.2. Хидротехничке активности у одбрани од поплава на бујичним водотоцима	Активности

оперативних веза на подручју угроженом од поплава	53
6. Руководјење одбраном од поплава.....	56
6.1. Задаци одговорност и координација субјеката у одбрани од поплава	58
6.2. Мере и поступци за санирање штета од поплава	60
6.3. Процена штета од поплава и бујица	61
а) Хидролошко – хидраулички и топографски услови.....	61
б) Изграђеност и коришћење поплавних површина и вредност добара изложених поплавама и бујицама	61
в) Доба године	62
г) Стање и организација заштите од штетног дејства поплава.....	62
д) Класификација штета.....	62
ђ) Евидентирање штета.....	63
6.4. Подаци о субјектима који руководе одбраном од поплава и бујица.....	64
6.4.1. Општински штаб за ванредне ситуације	64
6.4.2. Руководиоци одбране од поплава.....	65
6.4.3. Стручно – оперативни тим.....	65
6.4.4. Оперативни штаб за одбрану од поплава	65
6.4.5. Одељење за ванредне ситуације	65
6.4.6. Инспекцијске службе.....	65
6.4.7. Систем веза у спровођењу одбране од поплава	66
6.4.8. Повереници за одбрану од поплава по МЗ.....	67
6.5. Одговорна лица за предузимање мера заштите и спасавања.....	67
- Одговорна лица	67
6.6. Подаци од субјектима који се ангажују у одбрани од поплава	68
6.7. Ресурси који се користе у одбрани од поплава	70
6.7.1. Радна и материјално техничка средства за одбрану од поплава	70
6.7.2. Људство.....	72
6.7.3. Ресурси за спровођење акција спасавања, евакуације и збрињавања	73

IV ПЛАНОВИ ЗА БУДУЋИ ПЕРИОД

1. ФИНАНСИРАЊЕ ОДБРАНЕ ОД ПОПЛАВА	83
2. РАДОВИ НА ЗАШТИТИ ОД ПОПЛАВА И БУЈИЦА.....	82
3. АКТИВНОСТИ У ВЕЗИ СА ПЛАНСКИМ ДОКУМЕНТИМА.....	82
Садржај.....	83
Графички	
прилози.....	

На основу члана 35. став 7. Закона о планирању и изградњи ("Службени гласник РС", број 72/09, 81/09-исправка, 64/10-одлука УС, 24/11, 121/12, 42/13-одлука УС, 50/13-одлука УС, 98/13 – одлука УС, 132/14, 145/14, 83/18, 31/19, 37/19 и 9/2020), члана 20. став 1. тачка 1. и члана 32. тачка 5. Закона о локалној самоуправи ("Службени гласник РС", број 129/07, 83/014-др. закон и 101/2016-др. закон и 47/2018) и члана 40. став 1. тачка 5. Статута општине Бајина Башта („Службени лист општине Бајина Башта“, број 2/019), на предлог Општинског већа општине Бајина Башта, Скупштина општине Бајина Башта, на седници одржаној дана 03. јуна 2020. године, донела је

О Д Л У К У **О ДОНОШЕЊУ ПЛАНА ДЕТАЉНЕ РЕГУЛАЦИЈЕ** **СПОРТСКО-РЕКРЕАТИВНОГ ЦЕНТРА У БАЈИНОЈ БАШТИ**

Члан 1.

Овом одлуком доноси се План детаљне регулације спортско рекреативног центра у Бајиној Башти, (у даљем тексту: План), израђен од стране Друштва за пројектовање, урбанизам и екологију „ANDZOR ENGINEERING“ DOO, Novi Sad.

Члан 2.

План обухвата следеће катастарске парцеле: 1591/2, 1591/3, 1591/7, 1591/8, 1591/5, 1591/1, 1590/1 и 712 све у К.О. Бајина Башта, укупне површине око 3.6 ха.

Плански основ за израду Плана је План генералне регулације Бајине Баште („Сл. лист општине Бајина Башта“, бр. 4/2011, 4-1/2011, 6/2014, 9/2016 и 8/2017).

Члан 3.

Средства за израду Плана обезбедила је општина Бајина Башта.

Члан 4.

План је урађен у три (3) истоветна примерка у аналогном облику и четири (4) истоветна примерка у дигиталним облику, оверена печатом Скупштине општине и потписом председника Скупштине општине.

Члан 5.

Саставни део Плана је и аналитичко-документациона основа, која се не објављује и налази се у архиви Општинске управе општине Бајина Башта.

Члан 6.

Ова Одлука ступа на снагу осмог дана од дана објављивања у “Службеном листу општине Бајина Башта”.

01 Број:06-14/2020

Дана 03. јуна 2020. године

СКУПШТИНА ОПШТИНЕ БАЈИНА БАШТА

ПРЕДСЕДНИЦА СКУПШТИНЕ ОПШТИНЕ

Весна Ђурић, с.р.

На основу члана 35. став 7. Закона о планирању и изградњи ("Службени гласник РС", број 72/09, 81/09-исправка, 64/10-одлука УС, 24/11, 121/12, 42/13-одлука УС, 50/13-одлука УС, 98/13 – одлука УС, 132/14, 145/14, 83/18, 31/19, 37/19 и 9/2020), члана 20. став 1. тачка 1. и члана 32. тачка 5. Закона о локалној самоуправи ("Службени гласник РС", број 129/07, 83/014-др. закон и 101/2016-др. закон и 47/2018) и члана 40. став 1. тачка 5. Статута општине Бајина Башта („Службени лист општине Бајина Башта“, број 2/2019), на предлог Општинског већа општине Бајина Башта, Скупштина општине Бајина Башта, на седници одржаној дана 03. јуна 2020. године, донела је

О Д Л У К У

О Д О Н О Ш Е Њ У П Л А Н А Д Е Т А Љ Н Е Р Е Г У Л А Ц И Ј Е Ш И Р Е З О Н Е О К О Р Е Г У Л А Ц И Ј Е Р Е К Е П И Л И Ц Е

Члан 1.

Овом одлуком доноси се План детаљне регулације шире зоне око регулације реке Пилице на потезу од улице Рачанских бораца до ушћа у реку Дрину, (у даљем тексту: План), израђен од стране Југословенског института за урбанизам и становање ДОО „ЈУГИНУС“, Ул. Андрићев венац бр. 2. Београд.

Члан 2.

План обухвата следеће катастарске парцеле: 432/2, 432/1, 431, 417/1, 417/2, 416/3, 416/2, 416/1, 17, 18, 15, 14, 3/1, 2/1, 2/2, 1, 31, 30, 32/1, 32/2, 33, 28, 26, 22, 19, 415/1, 415/2, 404, 403, 402 део 1750/1 (река Пилица) све у К.О. Бајина Башта, укупне површине око 7.0 ха.

Плански основ за израду Плана је План генералне регулације Бајине Баште („Сл. лист општине Б. Башта“, бр. 4/2011, 4-1/2011, 6/2014, 9/2016 и 8/2017).

Члан 3.

Средства за израду Плана обезбедила је општина Бајина Башта.

Члан 4.

План је урађен у три (3) истоветна примерка у аналогном облику и четири (4) истоветна примерка у дигиталним облику, оверена печатом Скупштине општине и потписом председника Скупштине општине.

Члан 5.

Саставни део Плана је и аналитичко-документациона основа, која се не објављује и налази се у архиви Општинске управе општине Бајина Башта.

Члан 6.

Ова Одлука ступа на снагу осмог дана од дана објављивања у “Службеном листу општине Бајина Башта”.

01 Број: 06-14/2020

Бајина Башта, дана 03. јуна 2020. године
СКУПШТИНА ОПШТИНЕ БАЈИНА БАШТА

ПРЕДСЕДНИЦА СКУПШТИНЕ ОПШТИНЕ
Весна Ђурић, с.р.

На основу члана 35. став 7. Закона о планирању и изградњи ("Службени гласник РС", број 72/09, 81/09-исправка, 64/10-одлука УС, 24/11, 121/12, 42/13-одлука УС, 50/13-одлука УС, 98/13 – одлука УС, 132/14, 145/14, 83/18, 31/19 и 37/19), члана 20. став 1. тачка 1. и члана 32. став 1. тачка 5. Закона о локалној самоуправи ("Службени гласник РС", број 129/07, 83/014-др. закон, 101/2016-др. закон и 47/2018) и члана 40. став 1. тачка 5. Статута општине Бајина Башта („Службени лист општине Бајина Башта“, број 2/2019), на предлог Општинског већа општине Бајина Башта, Скупштина општине Бајина Башта, на седници одржаној дана 03. јуна 2020. године, донела је

О Д Л У К У

О ДОНОШЕЊУ ИЗМЕНЕ И ДОПУНЕ ПЛАНА ГЕНЕРАЛНЕ РЕГУЛАЦИЈЕ ПОДРУЧЈА КАЛУЂЕРСКЕ БАРЕ НА ТАРИ

Члан 1.

Овом одлуком доноси се измена и допуна Плана генералне регулације Калуђерске Баре на Тари, (у даљем тексту: Измена и допуна Плана), израђена од стране Југословенског института за урбанизам и становање ДОО „ЈУГИНУС“, Ул. Андрићев венац бр. 2. Београд.

Члан 2.

Предмет измена и допуна Плана су катастарске парцеле 1760/8, 1771 и 1773/3 КО Мала Река, ради прецизнијих дефинисања урбанистичких параметара за изградњу трга на Калуђерским Барама, као и преиспитивање траса Саобраћајница С9-9 и С9а-9а.

Предмет измена и допуна Плана били су и други делови у обухвату Плана, на основу образложених предлога стручних служби Општинске управе Бајина Башта, јер су засновани на новим чињеницама и од значаја су за квалитетније дефинисање планских решења.

Члан 3.

Средства за израду Измене и допуна Плана обезбедила је општина Бајина Башта.

Члан 4.

Измене и допуне Плана урађене су у три (3) истоветна примерка у аналогном облику и четири (4) истоветна примерка у дигиталним облику, оверена печатом Скупштине општине и потписом председника Скупштине општине.

Члан 5.

Саставни део Измене и допуна Плана је и аналитичко-документациона основа, која се не објављује и налази се у архиви Општинске управе општине Бајина Башта.

Члан 6.

Ова Одлука ступа на снагу осмог дана од дана објављивања у “Службеном листу општине Бајина Башта”.

01 Број: 06-14/2020

Дана 03. јуна 2020. године

СКУПШТИНА ОПШТИНЕ БАЈИНА БАШТА

ПРЕДСЕДНИЦА СКУПШТИНЕ ОПШТИНЕ

Весна Ђурић, с.р.

На основу чл. 46. Закона о планирању и изградњи („Службени гласник РС”, бр. 72/09, 81/09 – исправка, 64/10 – УС, 24/11, 121/12, 42/13 – УС, 50/13 – УС, 98/13 – УС, 132/14, 145/14, 83/2018, 31/2019, 37/2019 и 9/2020) и члана 40. став 1. тачка 5. Статута општине Бајина Башта („Сл. лист општине Бајина Башта“, бр. 2/2019), Скупштина општине Бајина Башта, на седници одржаној дана 03. јуна 2020. године, донела је

О Д Л У К У

О ПРИСТУПАЊУ ИЗРАДИ ПЛАНА ГЕНЕРАЛНЕ РЕГУЛАЦИЈЕ ПОДРУЧЈА ОСЛУША НА ТАРИ

Члан 1.

Приступа се изради Плана генералне регулације подручја Ослуша на Тари (у даљем тексту: План).

Члан 2.

План обухвата катастарске парцеле које су обухваћене важећим Планом генералне регулације подручја Ослуша на Тари („Сл. лист општине Бајина Башта“, бр. 2/2007). Оријентациона површина обухвата Плана износи 315ха. Ближи опис обухвата Плана биће дефинисан у његовом нацрту. Саставни део ове Одлуке је графички прилог са предлогом обухвата Плана.

Плански основ за израду Плана је Просторни план подручја посебне намене Националног парка Тара („Сл. гласник РС“, бр. 44/2020).

Члан 3.

Циљ израде Плана је формирање планског основа за рационално уређивање и коришћење простора у обухвату Плана, као и стварање планског основа за јачање свих видова туристичких садржаја, заштиту животне средине и амбијенталних вредности којима овај простор обилује.

План садржи нарочито:

1. границе плана и обухват грађевинског подручја;
2. поделу простора на посебне целине и зоне;
3. претежну намену земљишта по зонама и целинама;
4. регулационе и грађевинске линије;
5. потребне нивелационе коте раскрсница, улица и површина јавне намене;
6. коридоре и капацитете за саобраћајну, енергетску, комуналну и другу инфраструктуру;
7. мере заштите културно-историјских споменика и заштићених природних целина;
8. зоне за даљу урбанистичку разраду;
9. правила парцелације, препарцелације и исправке граница парцела;
10. мере енергетске ефикасности изградње;
11. правила уређења и правила грађења по целинама и зонама за које није предвиђено доношење плана детаљне регулације;
12. друге елементе значајне за доношење плана.
- 13.

Члан 4.

Средства за израду Плана обезбеђују се у буџету Општине.

Члан 5.

Носилац израде Плана је Општинска управа Бајина Башта – Одељење за послове урбанизма, грађевинарства и имовинско-правне послове. Обрађивач Плана ће бити изабран у складу са Законом о јавним набавкама.

Члан 6.

За потребе израде Плана, приступа се изради Стратешке процене утицаја на животну средину сходно Закону о стратешкој процени утицаја на животну средину (“Службени гласник РС”, бр. 135/2004 и 88/2010).

Саставни део ове Одлуке је и Одлука о изради стратешке процене утицаја на животну средину Плана генералне регулације подручја Ослуша на Тари.

Члан 7.

Рок за израду Плана је 18 (осамнаест) месеци од дана ступања на снагу ове Одлуке.

Члан 8.

Нацрт Плана, након обављене стручне контроле од стране Комисије за планове, биће изложен на јавни увид у просторијама Скупштине општине Бајина Башта, Душана Вишића 28.

Излагање Нацрта Плана на јавни увид вршиће се после извршене стручне контроле, у трајању од 30 дана.

Подаци о времену и начину излагања Плана на јавни увид биће објављени путем средстава јавног информисања, у складу са Законом.

Члан 9.

План ће бити израђен у три примерка у аналогном и четири у дигиталном облику.

Члан 10.

Ова одлука ступа на снагу осмог дана од дана објављивања у „Службеном листу општине Бајина Башта“.

01 Број:06-14/2020

Дана 03. јуна 2020. године

СКУПШТИНА ОПШТИНЕ БАЈИНА БАШТА

ПРЕДСЕДНИЦА СКУПШТИНЕ ОПШТИНЕ

Весна Ђурић, с.р.

На основу чл. 35. и 36. Закона о заштити животне средине („Службени гласник РС”, бр. 135/04, 36/09, 36/09 – др. закон, 72/09 - др. закон, 43/11 –УС, 14/16, 76/18, 95/18 - др. закон и 95/18 - др. закон), чл. 5. став 1, члана 7. и члана 9. став 1. Закона о стратешкој процени утицаја на животну средину („Службени гласник РС”, бр. 135/04 и 88/10) и члана 40. став 1. тачка 5. Статута Општине Бајина Башта („Сл.лист општине Б.Башта”, бр. 2/2019), Скупштина општине Бајина Башта, на седници одржаној дана 03. јуна 2020. године, донела је

О Д Л У К У

О ИЗРАДИ СТРАТЕШКЕ ПРОЦЕНЕ УТИЦАЈА НА ЖИВОТНУ СРЕДИНУ ПЛАНА ГЕНЕРАЛНЕ РЕГУЛАЦИЈЕ ПОДРУЧЈА ОСЛУША НА ТАРИ

Члан 1.

Овом Одлуком утврђују се разлози за вршење Стратешке процене утицаја на животну средину Плана генералне регулације подручја Ослуша на Тари (у даљем тексту: Стратешка процена утицаја), одређују питања и проблеми који ће се разматрати у Стратешкој процени утицаја, одређују елементи Извештаја о стратешкој процени утицаја на животну средину Плана генералне регулације подручја Ослуша на Тари (у даљем тексту: Извештај о стратешкој процени утицаја), одређује носилац израде Извештаја о стратешкој процени утицаја, утврђују његове обавезе и одређује начин учешћа заинтересованих органа, организација и јавности у поступку израде и разматрања Извештаја о стратешкој процени утицаја.

Члан 2.

Разлози за вршење Стратешке процене утицаја Плана генералне регулације подручја Ослуша на Тари (у даљем тексту: План) су сагледавање, процена и утврђивање могућности значајних штетних утицаја на животну средину на основу промена у просторно-функционалној организацији планског подручја, а која могу бити од утицаја на стање животне средине, са проценом мера које је потребно предузети како би се евентуални могући значајни штетни утицаји на животну средину спречили, отклонили, или смањили на минимум.

Члан 3.

У оквиру Стратешке процене утицаја разматраће се следећа питања и проблеми из области заштите животне средине:

1. значај Плана са аспекта заштите животне средине у контексту одрживог развоја, са освртом на шире окружење планског подручја;
2. успостављање адекватног мониторинга у циљу праћења стања квалитета чинилаца животне средине.

Члан 4.

За потребе израде Плана приступа се изради Извештаја о стратешкој процени утицаја.

Извештај о стратешкој процени утицаја ће бити следеће садржине:

УВОДНЕ НАПОМЕНЕ

1. ПОЛАЗНЕ ОСНОВЕ

- 1.1. Кратак приказ садржаја Плана
- 1.2. Релевантни плански и други документи
- 1.3. Анализа и оцена стања животне средине
- 1.4. Питања и проблеми заштите животне средине разматрани у Стратешкој процени утицаја
- 1.5. Варијантна решења
- 1.6. Консултације

2. ЦИЉЕВИ И ИНДИКАТОРИ СТРАТЕШКЕ ПРОЦЕНЕ

- 2.1. Општи и посебни циљеви Стратешке процене утицаја
- 2.2. Индикатори Стратешке процене утицаја

3. ПРОЦЕНА МОГУЋИХ УТИЦАЈА ПЛАНСКИХ РЕШЕЊА НА ЖИВОТНУ СРЕДИНУ

- 3.1. Процена утицаја варијантног решења на животну средину
- 3.2. Процена утицаја Плана на животну средину
- 3.3. Решења и мере за смањење и отклањање негативних утицаја на животну средину

4. СМЕРНИЦЕ ЗА ИЗРАДУ ПРОЦЕНА УТИЦАЈА НА НИЖИМ ХИЈЕРАРХИЈСКИМ НИВОИМА

5. ПРОГРАМ ПРАЋЕЊА СТАЊА ЖИВОТНЕ СРЕДИНЕ

6. МЕТОДОЛОГИЈА ИЗРАДЕ СТРАТЕШКЕ ПРОЦЕНЕ И ТЕШКОЋЕ ПРИЛИКОМ ИЗРАДЕ

7. ПРИКАЗ НАЧИНА ОДЛУЧИВАЊА

8. ЗАКЉУЧЦИ (НЕТЕХНИЧКИ РЕЗИМЕ)

ЛИТЕРАТУРА

Члан 5.

Носилац израде Извештаја о стратешкој процени утицаја је Општинска управа Бајина Башта – Одељење за послове урбанизма, грађевинарства и имовинско-правне послове.

Средства за израду Извештаја о стратешкој процени утицаја обезбеђују се у буџету Општине.

Обрађивач Извештаја о стратешкој процени утицаја ће, за потребе Стратешке

процене утицаја, формирати одговарајући мултидисциплинарни стручни тим, а може ангажовати и друга стручна лица, квалификована за анализу елемената Стратешке процене утицаја.

Члан 6.

Рок за израду Извештаја о стратешкој процени утицаја је 18 (осамнаест) месеци од дана ступања на снагу ове Одлуке.

Извештај о стратешкој процени утицаја израдиће се истовремено са Планом.

Члан 7.

Учешће заинтересованих органа, организација и јавности обезбеђује Општинска управа Бајина Башта – Одељење за послове урбанизма, грађевинарства и имовинско правне послове, које спроводи оглашавање излагања Извештаја о стратешкој процени утицаја на јавни увид.

Јавни увид у Извештај о стратешкој процени утицаја одржаће се у сали Скупштине општине Бајина Башта, истовремено са јавним увидом у Нацрт Плана генералне регулације.

Члан 8.

Ова Одлука ступа на снагу осмог дана од дана објављивања у „Службеном листу општине Бајина Башта“.

01 Број:06 - 14/2020
Бајина Башта, дана 03. јуна 2020. године
СКУПШТИНА ОПШТИНЕ БАЈИНА БАШТА

ПРЕДСЕДНИЦА СКУПШТИНЕ ОПШТИНЕ
Весна Ђурић, с.р.

На основу чл. 46. Закона о планирању и изградњи („Службени гласник РС”, бр. 72/09, 81/09 – исправка, 64/10 – УС, 24/11, 121/12, 42/13 – УС, 50/13 – УС, 98/13 – УС, 132/14, 145/14, 83/2018, 31/2019, 37/2019 и 9/2020) и члана 40. став 1. тачка 5. Статута општине Бајина Башта („Сл. лист општине Бајина Башта“, бр. 2/2019), Скупштина општине Бајина Башта, на седници одржаној дана 03. јуна 2020. године, донела је

О Д Л У К У

О ПРИСТУПАЊУ ИЗРАДИ ПЛАНА ГЕНЕРАЛНЕ РЕГУЛАЦИЈЕ ПОДРУЧЈА СОКОЛИНА НА ТАРИ

Члан 1.

Приступа се изради Плана генералне регулације подручја Соколина на Тари (у даљем тексту: План).

Члан 2.

План обухвата катастарске парцеле које су обухваћене важећим Планом генералне регулације подручја Соколина на Тари („Сл. лист општине Бајина Башта“, бр. 2/2007). Оријентациона површина обухвата Плана износи 130 ха. Ближи опис обухвата Плана биће дефинисан у његовом нацрту. Саставни део ове Одлуке је графички прилог са предлогом обухвата Плана.

Плански основ за израду Плана је Просторни план подручја посебне намене Националног парка Тара („Сл. гласник РС“, бр. 44/2020).

Члан 3.

Циљ израде Плана је формирање планског основа за рационално уређивање и коришћење простора у обухвату Плана, као и стварање планског основа за јачање свих видова туристичких садржаја, заштиту животне средине и амбијенталних вредности којима овај простор обилује.

План садржи нарочито:

14. границе плана и обухват грађевинског подручја;
15. поделу простора на посебне целине и зоне;
16. претежну намену земљишта по зонама и целинама;
17. регулационе и грађевинске линије;
18. потребне нивелационе коте раскрсница, улица и површина јавне намене;
19. коридоре и капацитете за саобраћајну, енергетску, комуналну и другу инфраструктуру;
20. мере заштите културно-историјских споменика и заштићених природних целина;
21. зоне за даљу урбанистичку разраду;
22. правила парцелације, препарцелације и исправке граница парцела;
23. мере енергетске ефикасности изградње;
24. правила уређења и правила грађења по целинама и зонама за које није предвиђено доношење плана детаљне регулације;
25. друге елементе значајне за доношење плана.

Члан 4.

Средства за израду Плана обезбеђују се у буџету Општине.

Члан 5.

Носилац израде Плана је Општинска управа Бајина Башта – Одељење за послове урбанизма, грађевинарства и имовинско-правне послове. Обрађивач Плана ће бити изабран у складу са Законом о јавним набавкама.

Члан 6.

За потребе израде Плана, приступа се изради Стратешке процене утицаја на животну средину сходно Закону о стратешкој процени утицаја на животну средину (“Службени гласник РС”, бр. 135/2004 и 88/2010).

Саставни део ове Одлуке је и Одлука о изради стратешке процене утицаја на животну средину Плана генералне регулације подручја Соколина на Тари.

Члан 7.

Рок за израду Плана је 18 (осамнаест) месеци од дана ступања на снагу ове Одлуке.

Члан 8.

Нацрт Плана, након обављене стручне контроле од стране Комисије за планове, биће изложен на јавни увид у просторијама Скупштине општине Бајина Башта, Душана Вишића 28.

Излагање Нацрта Плана на јавни увид вршиће се после извршене стручне контроле, у трајању од 30 дана.

Подаци о времену и начину излагања Плана на јавни увид биће објављени путем средстава јавног информисања, у складу са Законом.

Члан 9.

План ће бити израђен у три примерка у аналогном и четири у дигиталном облику.

Члан 10.

Ова одлука ступа на снагу осмог дана од дана објављивања у „Службеном листу општине Бајина Башта“.

01 Број:06-14/2020

Дана 03. јуна 2020. године

СКУПШТИНА ОПШТИНЕ БАЈИНА БАШТА

ПРЕДСЕДНИЦА СКУПШТИНЕ ОПШТИНЕ

Весна Ђурић, с.р.

На основу чл. 35. и 36. Закона о заштити животне средине („Службени гласник РС”, бр. 135/04, 36/09, 36/09 – др. закон, 72/09 - др. закон, 43/11 –УС, 14/16, 76/18, 95/18 - др. закон и 95/18 - др. закон), чл. 5. став 1, члана 7. и члана 9. став 1. Закона о стратешкој процени утицаја на животну средину („Службени гласник РС”, бр. 135/04 и 88/10) и члана 40. став 1. тачка 5. Статута Општине Бајина Башта („Сл.лист општине Б.Башта”, бр. 2/2019), Скупштина општине Бајина Башта, на седници одржаној дана 03. јуна 2020. године, донела је

О Д Л У К У

О ИЗРАДИ СТРАТЕШКЕ ПРОЦЕНЕ УТИЦАЈА НА ЖИВОТНУ СРЕДИНУ ПЛАНА ГЕНЕРАЛНЕ РЕГУЛАЦИЈЕ ПОДРУЧЈА СОКОЛИНА НА ТАРИ

Члан 1.

Овом Одлуком утврђују се разлози за вршење Стратешке процене утицаја на животну средину Плана генералне регулације подручја Соколина на Тари (у даљем тексту: Стратешка процена утицаја), одређују питања и проблеми који ће се разматрати у Стратешкој процени утицаја, одређују елементи Извештаја о стратешкој процени утицаја на животну средину Плана генералне регулације подручја Соколина на Тари (у даљем тексту: Извештај о стратешкој процени утицаја), одређује носилац израде Извештаја о стратешкој процени утицаја, утврђују његове обавезе и одређује начин учешћа заинтересованих органа, организација и јавности у поступку израде и разматрања Извештаја о стратешкој процени утицаја.

Члан 2.

Разлози за вршење Стратешке процене утицаја Плана генералне регулације подручја Соколина на Тари (у даљем тексту: План) су сагледавање, процена и утврђивање могућности значајних штетних утицаја на животну средину на основу промена у просторно-функционалној организацији планског подручја, а која могу бити од утицаја на стање животне средине, са проценом мера које је потребно предузети како би се евентуални могући значајни штетни утицаји на животну средину спречили, отклонили, или смањили на минимум.

Члан 3.

У оквиру Стратешке процене утицаја разматраће се следећа питања и проблеми из области заштите животне средине:

3. значај Плана са аспекта заштите животне средине у контексту одрживог развоја, са освртом на шире окружење планског подручја;

4. успостављање адекватног мониторинга у циљу праћења стања квалитета чинилаца животне средине.

Члан 4.

За потребе израде Плана приступа се изради Извештаја о стратешкој процени утицаја.

Извештај о стратешкој процени утицаја ће бити следеће садржине:

УВОДНЕ НАПОМЕНЕ

9. ПОЛАЗНЕ ОСНОВЕ

- 9.1. Кратак приказ садржаја Плана
- 9.2. Релевантни плански и други документи
- 9.3. Анализа и оцена стања животне средине
- 9.4. Питања и проблеми заштите животне средине разматрани у Стратешкој процени утицаја
- 9.5. Варијантна решења
- 9.6. Консултације

10. ЦИЉЕВИ И ИНДИКАТОРИ СТРАТЕШКЕ ПРОЦЕНЕ

- 10.1. Општи и посебни циљеви Стратешке процене утицаја
- 10.2. Индикатори Стратешке процене утицаја

11. ПРОЦЕНА МОГУЋИХ УТИЦАЈА ПЛАНСКИХ РЕШЕЊА НА ЖИВОТНУ СРЕДИНУ

- 11.1. Процена утицаја варијантног решења на животну средину
- 11.2. Процена утицаја Плана на животну средину
- 11.3. Решења и мере за смањење и отклањање негативних утицаја на животну средину

12. СМЕРНИЦЕ ЗА ИЗРАДУ ПРОЦЕНА УТИЦАЈА НА НИЖИМ ХИЈЕРАРХИЈСКИМ НИВОИМА

13. ПРОГРАМ ПРАЋЕЊА СТАЊА ЖИВОТНЕ СРЕДИНЕ

14. МЕТОДОЛОГИЈА ИЗРАДЕ СТРАТЕШКЕ ПРОЦЕНЕ И ТЕШКОЋЕ ПРИЛИКОМ ИЗРАДЕ

15. ПРИКАЗ НАЧИНА ОДЛУЧИВАЊА

16. ЗАКЉУЧЦИ (НЕТЕХНИЧКИ РЕЗИМЕ)

ЛИТЕРАТУРА

Члан 5.

Носилац израде Извештаја о стратешкој процени утицаја је Општинска управа Бајина Башта – Одељење за послове урбанизма, грађевинарства и имовинско-правне послове.

Средства за израду Извештаја о стратешкој процени утицаја обезбеђују се у буџету Општине.

Обрађивач Извештаја о стратешкој процени утицаја ће, за потребе Стратешке процене утицаја, формирати одговарајући мултидисциплинарни стручни тим, а може

ангажовати и друга стручна лица, квалификована за анализу елемената Стратешке процене утицаја.

Члан 6.

Рок за израду Извештаја о стратешкој процени утицаја је 18 (осамнаест) месеци од дана ступања на снагу ове Одлуке.

Извештај о стратешкој процени утицаја израдиће се истовремено са Планом.

Члан 7.

Учешће заинтересованих органа, организација и јавности обезбеђује Општинска управа Бајина Башта – Одељење за послове урбанизма, грађевинарства и имовинско правне послове, које спроводи оглашавање излагања Извештаја о стратешкој процени утицаја на јавни увид.

Јавни увид у Извештај о стратешкој процени утицаја одржаће се у сали Скупштине општине Бајина Башта, истовремено са јавним увидом у Нацрт Плана генералне регулације.

Члан 8.

Ова Одлука ступа на снагу осмог дана од дана објављивања у „Службеном листу општине Бајина Башта“.

01 Број:06 - 14/2020
Бајина Башта, дана 03. јуна 2020. године
СКУПШТИНА ОПШТИНЕ БАЈИНА БАШТА

ПРЕДСЕДНИЦА СКУПШТИНЕ ОПШТИНЕ
Весна Ђурић, с.р.

На основу чл. 46. Закона о планирању и изградњи („Службени гласник РС”, бр. 72/09, 81/09 – исправка, 64/10 – УС, 24/11, 121/12, 42/13 – УС, 50/13 – УС, 98/13 – УС, 132/14, 145/14, 83/2018, 31/2019, 37/2019 и 9/2020) и чл. 40. став 1. тачка 5. Статута општине Бајина Башта („Службени лист општине Бајина Башта“, бр. 2/019), Скупштина општине Бајина Башта, на седници одржаној дана 03. јуна 2020. године, донела је

О Д Л У К У

О ПРИСТУПАЊУ ИЗРАДИ ПЛАНА ДЕТАЉНЕ РЕГУЛАЦИЈЕ СРЕДЊОВЕКОВНОГ ЗАМКА „СОЛОТНИК“

Члан 1.

Приступа се изради Плана детаљне регулације средњовековног града „Солотник“ (у даљем тексту: План).

Члан 2.

План обухвата делове катастарских парцела бр. 4430 и 4573 К.О. Солотуша и целе катастарске парцеле бр. 4432, 4431, 4437, 4441, 4440, 4439 и 4568 К.О. Солотуша, укупне површине око 4.5 ха, а ближи опис обухвата биће дефинисан у нацрту Плана.

Члан 3.

Циљ израде Плана је формирање планског основа за рационално уређивање и коришћење простора у обухвату Плана, као и стварање планског основа за јачање свих видова туристичких садржаја, заштиту животне средине и амбијенталних вредности којима овај простор обилује.

План садржи нарочито:

26. границе плана и обухват грађевинског подручја;
27. поделу простора на посебне целине и зоне;
28. претежну намену земљишта по зонама и целинама;
29. регулационе и грађевинске линије;
30. потребне нивелационе коте раскрсница, улица и површина јавне намене;
31. коридоре и капацитете за саобраћајну, енергетску, комуналну и другу инфраструктуру;
32. мере заштите културно-историјских споменика и заштићених природних целина;
33. зоне за даљу урбанистичку разраду;
34. правила парцелације, препарцелације и исправке граница парцела;
35. мере енергетске ефикасности изградње;
36. правила уређења и правила грађења по целинама и зонама за које није предвиђено доношење плана детаљне регулације;
37. друге елементе значајне за доношење плана.

Члан 4.

Средства за израду Плана обезбеђују се у буџету Општине.

Члан 5.

Носилац израде Плана је Општинска управа Бајина Башта – Одељење за послове урбанизма, грађевинарства и имовинско-правне послове. Обрађивач Плана ће бити изабран у складу са Законом о јавним набавкама.

Члан 6.

За потребе израде Плана, приступа се изради Стратешке процене утицаја на животну средину сходно Закону о стратешкој процени утицаја на животну средину (“Службени гласник РС”, број 135/2004 и 88/2010).

Саставни део ове Одлуке је и Одлука о изради стратешке процене утицаја на животну средину Плана детаљне регулације средњовековног замка „Солотник“.

Члан 7.

Рок за израду Плана је 18 (осамнаест) месеци од дана ступања на снагу ове Одлуке.

Члан 8.

Нацрт Плана, након обављене стручне контроле од стране Комисије за планове, биће изложен на јавни увид у просторијама Скупштине општине Бајина Башта, Душана Вишића 28.

Излагање Нацрта Плана на јавни увид вршиће се после извршене стручне контроле, у трајању од 30 дана.

Подаци о времену и начину излагања Плана на јавни увид биће објављени путем средстава јавног информисања, у складу са Законом.

Члан 9.

План ће бити израђен у три примерка у аналогном и четири у дигиталном облику.

Члан 10.

Ова одлука ступа на снагу осмог дана од дана објављивања у „Службеном листу општине Бајина Башта“.

01 Број:06-14/2020

Дана 03. јуна 2020. године

СКУПШТИНА ОПШТИНЕ БАЈИНА БАШТА

ПРЕДСЕДНИЦА СКУПШТИНЕ ОПШТИНЕ

Весна Ђурић, с.р.

На основу чл. 35. и 36. Закона о заштити животне средине („Службени гласник РС”, бр. 135/04, 36/09, 36/09 – др. закон, 72/09 - др. закон, 43/11 –УС, 14/16, 76/18, 95/18 - др. закон и 95/18 - др. закон), чл. 5. став 1, члана 7. и члана 9. став 1. Закона о стратешкој процени утицаја на животну средину („Службени гласник РС”, бр. 135/04 и 88/10) и члана 40. тачка 5. Статута Општине Бајина Башта („Сл.лист општине Б.Башта”, бр. 2/2019), Скупштина општине Бајина Башта, на седници одржаној дана 03. јуна 2020. године, донела је

О Д Л У К У

О ИЗРАДИ СТРАТЕШКЕ ПРОЦЕНЕ УТИЦАЈА НА ЖИВОТНУ СРЕДИНУ ПЛАНА ДЕТАЉНЕ РЕГУЛАЦИЈЕ СРЕДЊОВЕКОВНОГ ЗАМКА „СОЛОТНИК”

Члан 1.

Овом Одлуком утврђују се разлози за вршење Стратешке процене утицаја на животну средину Плана детаљне регулације средњовековног града „Солотник” (у даљем тексту: Стратешка процена утицаја), одређују питања и проблеми који ће се разматрати у Стратешкој процени утицаја, одређују елементи Извештаја о стратешкој процени утицаја на животну средину Плана детаљне регулације средњовековног града „Солотник” (у даљем тексту: Извештај о стратешкој процени утицаја), одређује носилац израде Извештаја о стратешкој процени утицаја, утврђују његове обавезе и одређује начин учешћа заинтересованих органа, организација и јавности у поступку израде и разматрања Извештаја о стратешкој процени утицаја.

Члан 2.

Разлози за вршење Стратешке процене утицаја Плана детаљне регулације средњовековног града „Солотник” (у даљем тексту: План) су сагледавање, процена и утврђивање могућности значајних штетних утицаја на животну средину на основу промена у просторно-функционалној организацији планског подручја, а која могу бити од утицаја на стање животне средине, са проценом мера које је потребно предузети како би се евентуални могући значајни штетни утицаји на животну средину спречили, отклонили, или смањили на минимум.

Члан 3.

У оквиру Стратешке процене утицаја разматраће се следећа питања и проблеми из области заштите животне средине:

5. значај Плана са аспекта заштите животне средине у контексту одрживог развоја, са освртом на шире окружење планског подручја;
6. успостављање адекватног мониторинга у циљу праћења стања квалитета чинилаца животне средине.

Члан 4.

За потребе израде Плана приступа се изради Извештаја о стратешкој процени утицаја.

Извештај о стратешкој процени утицаја ће бити следеће садржине:

УВОДНЕ НАПОМЕНЕ

17. ПОЛАЗНЕ ОСНОВЕ

- 17.1. Кратак приказ садржаја Плана
- 17.2. Релевантни плански и други документи
- 17.3. Анализа и оцена стања животне средине
- 17.4. Питања и проблеми заштите животне средине разматрани у Стратешкој процени утицаја
- 17.5. Варијантна решења
- 17.6. Консултације

18. ЦИЉЕВИ И ИНДИКАТОРИ СТРАТЕШКЕ ПРОЦЕНЕ

- 18.1. Општи и посебни циљеви Стратешке процене утицаја
- 18.2. Индикатори Стратешке процене утицаја

19. ПРОЦЕНА МОГУЋИХ УТИЦАЈА ПЛАНСКИХ РЕШЕЊА НА ЖИВОТНУ СРЕДИНУ

- 19.1. Процена утицаја варијантног решења на животну средину
- 19.2. Процена утицаја Плана на животну средину
- 19.3. Решења и мере за смањење и отклањање негативних утицаја на животну средину

20. СМЕРНИЦЕ ЗА ИЗРАДУ ПРОЦЕНА УТИЦАЈА НА НИЖИМ ХИЈЕРАРХИЈСКИМ НИВОИМА

21. ПРОГРАМ ПРАЋЕЊА СТАЊА ЖИВОТНЕ СРЕДИНЕ

22. МЕТОДОЛОГИЈА ИЗРАДЕ СТРАТЕШКЕ ПРОЦЕНЕ И ТЕШКОЋЕ ПРИЛИКОМ ИЗРАДЕ

23. ПРИКАЗ НАЧИНА ОДЛУЧИВАЊА

24. ЗАКЉУЧЦИ (НЕТЕХНИЧКИ РЕЗИМЕ)

ЛИТЕРАТУРА

Члан 5.

Носилац израде Извештаја о стратешкој процени утицаја је Општинска управа Бајина Башта – Одељење за послове урбанизма, грађевинарства и имовинско-правне послове.

Средства за израду Извештаја о стратешкој процени утицаја обезбеђују се у буџету Општине.

Обрађивач Извештаја о стратешкој процени утицаја ће, за потребе Стратешке процене утицаја, формирати одговарајући мултидисциплинарни стручни тим, а може ангажовати и друга стручна лица, квалификована за анализу елемената Стратешке процене утицаја.

Члан 6.

Рок за израду Извештаја о стратешкој процени утицаја је 18 (осамнаест) месеци од дана ступања на снагу ове Одлуке.

Извештај о стратешкој процени утицаја израдиће се истовремено са Планом.

Члан 7.

Учешће заинтересованих органа, организација и јавности обезбеђује Општинска управа Бајина Башта – Одељење за послове урбанизма, грађевинарства и имовинско правне послове, које спроводи оглашавање излагања Извештаја о стратешкој процени утицаја на јавни увид.

Јавни увид у Извештај о стратешкој процени утицаја одржаће се у сали Скупштине општине Бајина Башта, истовремено са јавним увидом у Нацрт Плана детаљне регулације.

Члан 8.

Ова Одлука ступа на снагу осмог дана од дана објављивања у „Службеном листу општине Бајина Башта“.

01 Број:06 - 14/2020

Бајина Башта, дана 03. јуна 2020. године
СКУПШТИНА ОПШТИНЕ БАЈИНА БАШТА

ПРЕДСЕДНИЦА СКУПШТИНЕ ОПШТИНЕ
Весна Ђурић, с.р.

На основу члана 32. став 1. тачке 3., 6. и 13. Закона о локалној самоуправи („Службени гласник РС“, број 129/07, 83/2014-др. закон, 101/2016-др.закон и 47/2018), члана 6. став 1. тачке 3. и 5., члана 7. став 1., члан 18. Закона о финасирању локалне самоуправе („Службени гласник РС“, број 62/2006, 47/2011, 93/2012, 99/2013 – усклађен дин. изн., 125/2014 - усклађен дин. изн., 95/2015 - усклађен дин. изн., 83/2016, 91/2016 - усклађен дин. изн., 104/2016 – др. закон, 96/2017 - усклађен дин. изн., 89/2018 - усклађен дин. изн., 95/2018-др.закон и 86/2019-усклађени дин.изн.), члана 239. став 3. Закона о накнадама за коришћење јавних добара („Службени гласник РС“, број 95/2018, 49/2019 и 86/2019-усклађени дин.изн.) и члана 40. став 1. тачка 3., 6. и 43. Статута општине Бајина Башта („Службени лист општине Бајина Башта“, број 2/019), Скупштина општине Бајина Башта, на седници одржаној дана 03. јуна 2020. године, донела је

ОДЛУКУ О ОСЛОБАЂАЊУ ПЛАЋАЊА НАКНАДА ЗА ЗАУЗЕЋЕ ЈАВНИХ ПОВРШИНА И ЛОКАЛНЕ КОМУНАЛНЕ ТАКСЕ

Члан 1.

Овом Одлуком прописују се услови и начин ослобађања плаћања накнаде за заузеће простора на јавној површини у пословне и друге сврхе и локалне комуналне таксе за истицање фирме за обвезнике који су имали забрану рада за време трајања ванредног стања на територији Републике Србије уведеног Одлуком о проглашењу ванредног стања („Службени гласник РС“, број 29/2020-3).

Члан 2.

Овом Одлуком врши се ослобађање од плаћања за следеће:

1. Накнада за заузеће простора на јавној површини у пословне и друге сврхе и то само за баште угоститељских објеката, за период од 01.03.2020.године до 31.05.2020. године,
2. Локалне комуналне таксе за истицање фирме за правна лица која организују игре на срећу (кладионице, рулети, покерапарати, бинго-томбола сала и слично), за период од 01.03.2020. године до 31.05.2020. године,
3. Локалне комуналне таксе за истицање фирме за ноћне клубове-ноћне барове и дискотеке, за период од 01.03.2020. године до 31.08.2020. године.

Члан 3.

Одељење за послове финансија, буџета и рачуноводства, Одсек за наплату јавних прихода, приликом доношења решења о утврђивању висине накнаде на основу решења о заузећу јавне површине и локалне комуналне таксе за истицање фирме, неће вршити обрачун угоститељима и правним лицима из члана 2. ове Одлуке, а за периоде наведене у члану 2. ове Одлуке.

Члан 4.

Ова Одлука ступа на снагу наредног дана од дана објављивања у „Службеном листу општине Бајина Башта“.

01 Број: 06 -14/2020
Бајина Башта, дана 03. јуна 2020. године
СКУПШТИНА ОПШТИНЕ БАЈИНА БАШТА

ПРЕДСЕДНИЦА СКУПШТИНЕ ОПШТИНЕ
Весна Ђурић, с.р.

На основу члана 32. став 1. тачка 6. Закона о локалној самоуправи („Сл гласник РС“, број 129/2007, 83/2014-др. закон, 101/2016-др. закон и 47/2018), члана 2., 4. и 9. Закона о комуналним делатностима („Сл гласник РС“, број 88/2011, 104/2016 и 95/2018) и члана 40. став 1. тачка 6. Статута општине Бајина Башта („Службени лист општине Бајина Башта“, број 2/019), Скупштина општине Бајина Башта, на седници одржаној 03. јуна 2020. године, донела је

ОДЛУКУ О ИЗМЕНАМА И ДОПУНАМА ОДЛУКЕ О КОМУНАЛНИМ ДЕЛАТНОСТИМА НА ТЕРИТОРИЈИ ОПШТИНЕ БАЈИНА БАШТА

Члан 1.

Овом Одлуком врше се измене и допуне Одлуке о комуналним делатностима на територији општине Бајина Башта („Службени лист општине Бајина Башта“ бр. 11/12, 5/13, 1/15, 12/16, 8/17, 9/017 и 6/019).

Члан 2.

У члану 6. став 1. тачка б) мења се и гласи:

„б) комуналну делатност одржавања улица и путева и то вертикална сигнализација и део радова на рехабилитацији путева (улица, путева-општинских и некатегорисаних, тргова, платоа и слично).

У члану 6. после става 3. додају се нови ставови 4. и 5. који гласе:

„Вертикална сигнализација из става 1. тачка б) овог члана обухвата послове:

- постављање, замењивање, допуњавање и обнављање саобраћајне сигнализације и опреме пута,
- постављање нове саобраћајне сигнализације на путу, односно његовом делу.

Радови на рехабилитацији путева (улица, путева-општинских и некатегорисаних, тргова, платоа и слично) из става 1. тачка б) овог члана обухватају послове:

- наношење новог асфалтног слоја по целој ширини коловоза одређене носивости;
- корекција облика постојећег застора или коловоза.
- селективно обнављање, замена и појачање дотрајалих коловозних застора и промена попречних нагиба коловоза на путу (улица, путеви-општински и некатегорисани, тргови, платоа и слично), односно његовом делу.“

Досадашњи ставови 4. и 5. сада постају ставови 6. и 7.

Члан 3.

У члану 7. став 1. тачка 7) мења се и гласи:

„7) одржавање улица и путева и то редовно одржавање путева (улица, путева-општинских и некатегорисаних, тргова, платоа и слично), радови на рехабилитацији

путева и појачаном одржавању путева (улица, путева-општинских и некатегорисаних, тргова, платоа и слично) и радови на ургентном одржавању путева (улица, путева-општинских и некатегорисаних, тргова, платоа и слично) и хоризонтална сигнализација.

У члану 7. после става 2. додају се нови ставови 3., 4., 5. и 6. који гласе:

„Редовно одржавање путева из става 1. тачка 7. овог члана (улица, путева-општинских и некатегорисаних, тргова, платоа и слично) обухвата послове:

- местимично поправљање оштећења коловозне конструкције и осталих елемената пута;
- чишћење коловоза и осталих елемената пута у границама земљишног појаса;
- одржавање и уређење банкина и берми;
- уређење и очување косина насипа, усека и засека;
- чишћење и уређење јаркова, ригола, пропуста и других делова система за одводњавање пута;
- поправку путних објеката;
- чишћење саобраћајне сигнализације и опреме пута;
- кошење траве и уређивање зелених површина на путу и земљишном појасу;
- чишћење снега са коловоза пута, банкина и ригола (зимско одржавање).

Радови на рехабилитацији путева из става 1. тачка 7. овог члана (улица, путева, тргова, платоа и слично) обухватају послове:

- постављање шљунчаног, односно туцаничког застора на неасфалтираним путевима; обрада површине коловозног застора или заптивање;
- корекција облика постојећег застора или коловоза.
- селективно обнављање, замена и појачање дотрајалих коловозних застора и промена попречних нагиба коловоза на јавном путу, односно његовом делу;
- замена сложених дилатационих справа, изолације, коловоза, ограда, сливника и сл.;
- обнављање антикорозивне заштите челичних конструкција мостова;
- замена деформисаних, дотрајалих и привремених пропуста за воду.

Радови на појачаном одржавању путева, побољшање пута, из става 1. тачка 7. овог члана (улица, путева, тргова, платоа и слично) обухватају послове:

- ублажавање појединих уздужних нагиба и исправка појединих кривина;
- проширење коловозне конструкције, банкина и осталих елемената трупа пута на краћим деловима пута;
- проширење раскрсница у нивоу;
- санирање клизишта и одрона;
- санација и израда потпорних, обложних и порталних зидова;
- замена или израда дренажног система за одводњавање подземних вода са општинског пута и путног објекта;
- постављање нове опреме пута и нових објеката и опреме за заштиту пута, саобраћаја и околине на путу, односно његовом делу.

Ургентно одржавање путева из става 1. тачка 7. овог члана (улица, путева, тргова,

платоа и слично) обухвата послове који се морају хитно извести ради отклањања штетних последица условљених елементарним непогодама и ванредним околностима, у циљу обезбеђивања проходности пута и безбедног одвијања саобраћаја.“

Члан 4.

Ова Одлука о изменама и допунама Одлуке о комуналним делатностима на територији општине Бајина Башта ступа на снагу наредног дана од дана објављивања у „Службеном листу општине Бајина Башта“.

01 Број: 06-14/2020

Бајина Башта, дана 03. јуна 2020.године

СКУПШТИНА ОПШТИНЕ БАЈИНА БАШТА

ПРЕДСЕДНИЦА СКУПШТИНЕ ОПШТИНЕ

Весна Ђурић

На основу члана 5. став 3. и члана 6. Закона о јавним предузећима („Сл. гласник РС“, бр. 15/2016 и 88/2019), члана 32. став 1. тачка 8. Закона о локалној самоуправи („Сл.гласник РС“, бр. 129/2007, 83/2014-др.закон, 101/2016-др.закон и 47/2018), члана 5. Закона о комуналним делатностима („Сл.гласник РС“, бр. 88/2011, 104/2016 и 95/2018), члана 40. став 1. тачка 19. Статута општине Бајина Башта („Сл. лист општине Бајина Башта“, бр. 2/2019) и члана 9. Одлуке о комуналним делатностима на територији општине Бајина Башта (“Сл.лист општине Бајина Башта”, бр. 11/2012, 5/2013, 12/2016, 8/17, 9/17, 6/019 и 8/2020), Скупштина општине Бајина Башта, на седници одржаној дана 03. јуна 2020. године, донела је

ОДЛУКУ
о изменама и допунама Одлуке о усклађивању пословања
Јавног комуналног предузећа
“12. септембар“ Бајина Башта са Законом о јавним предузећима

Члан 1.

Овом Одлуком врше се измене и допуне Одлуке о усклађивању пословања Јавног комуналног предузећа “12. септембар“ Бајина Башта са Законом о јавним предузећима („Сл. лист општине Бајина Башта“, бр. 11/2016, 8/2017, 9/2017 и 6/019).

Члан 2.

У члану 13. став 2. алинеја 5. мења се и гласи:

„-одржавање улица и путева и то редовно одржавање путева (улица, путева-општинских и некатегорисаних, тргова, платоа и слично), радови на рехабилитацији путева и појачаном одржавању путева (улица, путева-општинских и некатегорисаних, тргова, платоа и слично) и радови на ургентном одржавању путева (улица, путева-општинских и некатегорисаних, тргова, платоа и слично) и хоризонтална сигнализација“.

Члан 3.

У члану 21. додаје се став 2. и гласи:

„Сви комунални објекти које оснивач буде изградио за обављање делатности из члана 13. ове Одлуке, повериће се Предузећу на управљање, а предаја ће се извршити записнички од стране овлашћених лица оснивача и Предузећа.“

У члану 21. досадашњи став 2. постаје став 3.

У члану 21. досадашњи став 3. постаје став 4.

Члан 4.

Предузеће је дужно да усклади Статут и друге акте са овом Одлуком у року од 60 дана од дана њеног ступања на снагу.

Преузеће и општина су дужни да у року од 60 дана од ступања на снагу ове Одлуке, изврше попис комуналних објеката поверених Предузећу на управљање, у смислу члана 21. Одлуке о усклађивању пословања Јавног комуналног предузећа „12. септембар“ Бајина

Башта са Законом о јавним предузећима.

Члан 5.

Ова Одлука ступа на снагу осмог дана од дана објављивања у „Службеном листу општине Бајина Башта“.

01 Број: 06-14/2020

Бајина Башта, дана 03. јуна 2020.године

СКУПШТИНА ОПШТИНЕ БАЈИНА БАШТА

ПРЕДСЕДНИЦА СКУПШТИНЕ ОПШТИНЕ

Весна Ђурић, с.р.

На основу члана 92. став 4. Закона о буџетском систему („Службени гласник Републике Србије“ бр. 54/2009, 73/2010, 101/2010, 101/2011, 93/2012, 62/2013, 63/2013 – испр. 108/2013, 142/2014, 68/2015 – други закон, 103/2015, 99/2016, 113/2017, 95/2018, 31/2019 и 72/2019) и члана 40. Статута општине Бајина Башта („Службени лист општине Бајина Башта“ бр. 2/2019) Скупштина општине Бајина Башта, на седници, одржаној дана 03. јуна 2020. године, доноси

О Д Л У К У
О АНГАЖОВАЊУ РЕВИЗОРА ЗА ОБАВЉАЊЕ ЕКСТЕРНЕ РЕВИЗИЈЕ ЗАВРШНОГ
РАЧУНА ОПШТИНЕ БАЈИНА БАШТА ЗА 2019. ГОДИНУ

Члан 1.

Екстерну ревизију Завршног рачуна општине Бајина Башта за 2019. годину, обавиће лице које испуњава услове за обављање послова ревизије финансијских извештаја прописане законом којим се уређује рачуноводство и ревизија, а у складу са чланом 92. став 4. Закона о буџетском систему, обзиром да општина Бајина Башта није обухваћена Програмом ревизије Државне ревизорске институције за 2020. годину.

Члан 2.

Овлашћује се председница Скупштине општине Бајина Башта да спроведе поступак и изврши избор екстерног ревизора, у складу са законом којим се уређују јавне набавке, а на основу сагласности Државне ревизорске институције.

Члан 3.

Ова одлука ступа на снагу осмог дана од дана објављивања у „Службеном листу општине Бајина Башта“.

01 Број: 06 -14/2020
Бајина Башта, дана 03. јуна 2020.године
СКУПШТИНА ОПШТИНЕ БАЈИНА БАШТА

ПРЕДСЕДНИЦА СКУПШТИНЕ ОПШТИНЕ
Весна Ђурић, с.р.

Република Србија
ОПШТИНА БАЈИНА БАШТА
СКУПШТИНА ОПШТИНЕ
01 Број: 06-14/2020
03. јун 2020. године
Бајина Башта

На основу члана 27. став 1, став 2. и став 10. Закона о јавној својини („Службени гласник РС“, број 72/2011, 88/2013, 105/2014, 104/2016-др.закон, 108/2016, 113/2017 и 95/18) и члана 40. став 1. тачка 35. Статута општине Бајина Башта („Службени лист општине Бајина Башта“, број 2/2019), Скупштина општине Бајина Башта, на седници одржаној дана 03. јуна 2020. године, донела је

О Д Л У К У

I. ПРЕДЛАЖЕ СЕ Влади Републике Србије да донесе одлуку о отуђењу непокретности и то: пословни простор површине 427м² у згради пословних услуга, у Ул. Рајка Тадића у Бајиној Башти, постојећој на катастарској парцели број 929 КО Бајина Башта, уписан у листу непокретности број 2128 КО Бајина Башта као пословни простор – девет и више просторија трговине-Канцеларије и магацин, на првом спрату, зграда број 2, број посебног дела 11, као јавна својина Републике Србије, без накнаде, преносом права јавне својине, са Републике Србије на општину Бајина Башта.

II. Ова Одлука ступа на снагу даном објављивања у „ Сл. листу општине Бајина Башта“.

Образложење

Општина Бајина Башта је у току 2013. године поднела захтев-иницијативу Влади Републике Србије, преко Републичке дирекције за имовину Републике Србије, за пренос права јавне својине на непокретности описаној у диспозитиву ове одлуке, са Републике Србије на општину Бајина Башта.

Обзиром да је општина Бајина Башта у поднетом захтеву предложила да се тражена непокретност, а до доношења одлуке Владе, пренесе на привремено чување Општини Бајина Башта, то је општини Бајина Башта предата на привремено чување наведена непокретност, а на основу закљученог уговора између Републике Србије и општине Бајина Башта заведеног код Републичке дирекције за имовину Републике Србије под бројем 361-1833/2011-04 од 22.децембра 2011. године, а код општине Бајина Башта под бројем 01 број 400-140/2011 од 19.12.2011. године, који уговор има за предмет регулисање међусобних односа везаних за преузимање и привремено чување непокретности из диспозитива ове Одлуке.

У евиденцији Републичког геодетског завода, Службе за катастар непокретности Бајина Башта, у листу непокретности број 2128 КО Бајина Башта, на напред наведеној непокретности Република Србија је уписана као њихов власник.

Својим дописом број 361-362/2016-03 од 17. децембра 2019. године, Републичка дирекција за имовину Републике Србије предложила је да надлежни орган Општине

донесе одлуку којом предлаже Влади Републике Србије, пренос права јавне својине на непокретностима, које су у јавној својини Републике Србије, са Републике Србије на општину Бајина Башта, а за потребе даљег вођења поступка пред том Дирекцијом.

Чланом 40. став 1. тачка 35. Статута општине Бајина Башта („Службени лист општине Бајина Башта“, број: 2/2019), прописана је надлежност Скупштине општине да покреће поступак отуђења и прибављања непокретности за потребе органа општине, на начин прописан Законом.

Како је наведено и у захтеву општине из 2013. године, и овом Одлуком се истиче потреба општине за прибављање непокретности из диспозитива ове одлуке, јер је иста од посебног инфраструктуралног значаја за ову општину, а посебно са разлога што исти пословни простор је већ сада на коришћењу Центра за социјални рад „Бајина Башта“ и Месне заједнице Бајина Башта.

Пословни простор описаног објекта својом величином, структуром пословних просторија и положајем, у потпуности би задовољили потребе општине Бајина Башта.

Стога се предлаже Влади Републике Србије да, имајући у виду наведене потребе општине Бајина Башта за пословним простором, а и обезбеђење адекватног управљања и одржавања наведених непокретности, донесе Одлуку о преносу права јавне својине, без накнаде, на непокретностима описаним у диспозитиву ове одлуке, са Републике Србије на општину Бајина Башта.

Доставити: - Републичкој дирекцији за имовину
Републике Србије
- архиви

ПРЕДСЕДНИЦА СКУПШТИНЕ ОПШТИНЕ
Ђурић Весна, с.р.

Република Србија
ОПШТИНА БАЈИНА БАШТА
СКУПШТИНА ОПШТИНЕ
01 број 46-44/2019
03. јун 2020.године
БАЈИНА БАШТА

Скупштина општине Бајина Башта, на основу члана 27. став 10, члана 28. став 2, члана 29. став 1. Закона о јавној својини ("Сл.гласник РС", број 72/2011, 88/2013, 105/2014, 104/2016-др закон, 108/2016, 113/2017 и 95/2018), члана 2, 20. и 21. Уредбе о условима прибављања и отуђења непокретности непосредном погодбом и давања у закуп ствари у јавној својини, односно прибављања и уступања искоришћавања других имовинских права, као и поступцима јавног надметања и прикупљања писмених понуда ("Сл. гласник РС", број 16/2018), члан 31. став 4. и члан 32. Одлуке о грађевинском земљишту ("Сл. лист општине Бајина Башта", број 1/015 и 12/2016), Одлуке Скупштине општине Бајина Башта о приступању јавном надметању ради отуђења непокретности из јавне својине општине Бајина Башта 01 број 46-44/2019 и члана 40. став 1. тачка 20. Статута општине Бајина Башта („Сл. лист општине Бајина Башта", број 2/2019), на седници одржаној дана 03. јуна 2020. године, донела је

О Д Л У К У

I. ОТУЂУЈЕ СЕ из јавне својине општине Бајина Башта понуђачу Игору Урошевићу из Бајине Баште, ул. Светосавска 151, ЈМБГ 1810989790027, бр.л.к.00511232 ПС Бајина Башта, као једином понуђачу на одржаном јавном надметању дана 28.01.2020.године, следећа непокретност:

-кат. парцела број 1663/4 КО Бајина Башта, врста земљишта-грађевинско, по култури ливада 4 класе, у површини од 0.00,49ха, уписана у листу непокретности број 2327 КО Бајина Башта, као јавна својина општине Бајина Башта, са уделом од 1/1, отуђује се по укупној купопродајној цени у износу од 297,00 евра.

II. Овлашћује се Председник општине да у року од 30 дана од дана коначности ове Одлуке са купцем из става I ове Одлуке, закључи уговор о отуђењу и преносу својине на непокретности за прихваћену укупну купопродајну цену, умањену за уплаћени износ депозита.

Ако се у наведеном року не закључи уговор о отуђењу, сматраће се да је купац из става I ове Одлуке одустао од закључења уговора, и губи право на повраћај депозита, па ће иста непокретност бити предмет новог јавног надметања на коме, сходно члану 31. став 4. и члану 32. Одлуке о грађевинском земљишту, исти неће имати право учешћа.

III. Исплата купопродајне цене за отуђене непокретности из става I ове Одлуке извршиће се у противдинарској вредности, по званичном средњем курсу евра Народне банке Србије, на дан уплате, у року од 10 дана од дана закључења уговора о отуђењу.

IV. Уговор о отуђењу из јавне својине општине Бајина Башта оверава се пред надлежним органом, а трошкови овере падају на терет купца.

V. О извршењу ове Одлуке стараће се Општинска управа општине Бајина Башта.

VI. Ова Одлука је коначна у управном поступку.

Образложење

Чланом 27.став 10., члан 28. став 2., члана 29. става 1. Закона о јавној својини ("Сл.гласник РС", број 72/2011, 88/2013, 105/2014, 104/2016-др закон, 108/2016,113/2017 и 95/2018), као и чланом 2. и чланом 21. Уредбе о условима прибављања и отуђења непокретности непосредном погодбом и давања у закуп ствари у јавној својини, односно прибављања и уступања искоришћавања других имовинских права, као и поступцима јавног надметања и прикупљања писмених понуда ("Сл.гласник РС",број 16/2018) прописано је да о располагању стварима у јавној својини јединице локалне самоуправе одлучује орган јединице локалне самоуправе одређен у складу са законом и статутом јединице локалне самоуправе, да се непокретности у јавној својини отуђују у поступку јавног надметања или прикупљања писмених понуда, а изузетно непосредном погодбом, под условима утврђеним законом и уредбом, да се почетна, односно најнижа цена непокретности која се отуђује из јавне својине утврђује у висини тржишне вредности истих непокретности, изражене у еврима, с тим што се исплата врши у потивдинарској вредности по средњем званичном курсу Народне банке Србије на дан уплате, те да се купопродајна цена непокретности утврђује на основу акта надлежног пореског органа и да о току поступка из члана 21. ове Уредбе, комисија води записник и по окончаном поступку јавног надметања, односно отварања писмених понуда, утврђује предлог да се непокретност у јавној својини отуђи понуђачу који је понудио најповољније услове, да одлуку да се непокретност у јавној својини отуђи понуђачу који је понудио најповољније услове, након спроведеног поступка јавног надметања или прикупљања писмених понуда, доноси надлежни орган.

У складу са чланом 21.Уредбе о условима прибављања и отуђења непокретности непосредном погодбом и давања у закуп ствари у јавној својини, односно прибављања и уступања искоришћавања других имовинских права, као и поступцима јавног надметања и прикупљања писмених понуда ("Сл.гласник РС", број 16/2018) Комисија именована од стране Скупштине општине Бајина Башта по решењу 01 број 06-52/2019 од 29.11.2019. године је расписала и огласила јавно надметање дана 25.12.2019. године, а ради отуђења непокретности из јавне својине општине Бајина Башта и то кат. парцеле број 1663/4 КО Бајина Башта, врста земљишта-грађевинско, по култури ливада 4 класе, у површини од 0.00,49ха, све до сада уписано у лист непокретности број 2327 КО Бајина Башта, као јавна својина општине Бајина Башта, са уделом од 1/1, јер наведене непокретности општина Бајина Башта не користи у функцији својих надлежности. Јавно надметање је спроведено дана 28.01.2020. године, о чему је сачињен записник на који није било примедби и то како на сам записник, тако и на рад Комисије и на спроведену лицитацију. За јавно надметање приспела је само једна пријава која је била потпуна и благовремена.

На основу тако спроведеног јавног надметања Урошевић Игору из Бајине Баште, ул.Светосавска 151, као једином понуђачу додељена је кат. парцела број 1663/4 КО Бајина Башта, врста земљишта-грађевинско, по култури ливада 4 класе, у површини од 0.00,49ха, све до сада уписано у лист непокретности број 2327 КО Бајина Башта, као јавна својина општине Бајина Башта,са уделом од 1/1.

Имајући у виду утврђено чињенично стање, испунили су се услови да изабрани учесник јавног надметања закључи са општином одговарајући уговор, па је сходно члану 21. Уредбе о условима прибављања и отуђења непокретности непосредном погодбом и

давања у закуп ствари у јавној својини, односно прибављања и уступања искоришћавања других имовинских права, као и поступцима јавног надметања и прикупљања писмених понуда ("Сл.гласник РС", број 16/2018), члану 31. став 4. и члана 32. Одлуке о грађевинском земљишту ("Сл. лист општине Бајина Башта", број 1/015 и 12/2016), и донета одлука као што гласи у диспозитиву.

ПОУКА О ПРАВНОМ СРЕДСТВУ Ово решење је коначно у управном поступку, а учесник јавног надметања који сматра да му је у поступку јавног надметања повређено право може против истог покренути управни спор тужбом Управном суду у Београду у року од 30 дана од дана достављања Одлуке.

ПРЕДСЕДНИЦА СКУПШТИНЕ ОПШТИНЕ

Весна Ђурић, с.р.

На основу члана 27. став 10, члана 28. став 2. и члана 29. став 4. Закона о јавној својини ("Сл. гласник РС", бр.72/2011, 88/2013, 105/2014, 104/2016-др закон, 108/2016, 113/2017 и 95/2018), члана 3. став 1. тачка 1. и став 3. Уредбе о условима прибављања и отуђења непокретности непосредном погодбом и давања у закуп ствари у јавној својини, односно прибављања и уступања и искоришћавања других имовинских права, као и поступцима јавног надметања и прикупљања писмених понуда („Службени гласник РС", бр. 16/2018), члана 40. став 1. тачка 35. Статута општине Бајина Башта ("Службени лист општине Бајина Башта", бр. 2/2019) и члана 26. став 2. Одлуке о прибављању, располагању и управљању стварима у јавној својини општине Бајина Башта ("Службени лист општине Бајина Башта", бр. 6/2019), Скупштина општине Бајина Башта, на седници одржаној дана 03. јуна 2020. године, доноси

О Д Л У К У

о покретању поступка прибављања непокретности у јавну својину општине Бајина Башта непосредном погодбом

Члан 1.

Предмет ове одлуке је покретање поступка прибављања непокретности - кат.парцеле број 323/2 КО Бајина Башта, по култури ливада 1. класе, у површини од 0.01.07ха, уписане у листу непокретности број 464 КО Бајина Башта, власништво Спасојевић Станимира из Бајине Баште, ЈМБГ:1809971791028 у јавну својину општине Бајина Башта (у даљем тексту Општина), непосредном погодбом.

Члан 2.

Непокретност из члана 1. ове Одлуке се у јавну својину Општине прибавља непосредном погодбом, по тржишној вредности, процењеној од стране за то надлежног органа.

Члан 3.

Поступак прибављања непокретности из члана 1. ове Одлуке непосредном погодбом спроводи Комисија, именована посебним решењем Скупштине општине Бајина Башта, која по окончању тог поступка доставља записник надлежном одељењу Општинске управе Општине, ради припреме нацрта решења о прибављању непокретности непосредном погодбом.

Решење о прибављању непокретности у јавну својину Општине непосредном погодбом доноси Скупштина општине Бајина Башта.

Члан 4.

Ова одлука ступа на снагу осмог дана од дана објављивања у "Сл. листу општине Бајина Башта".

Образложење

Чланом 27. став 10, чланом 28. став 2 и чланом 29. став 4. Закона о јавној својини ("Сл. гласник РС", бр.72/2011, 88/2013 и 105/2014, 104/2016-др закон, 108/2016, 113/2017 и 95/2018), прописано је да о располагању непокретностима у јавној својини одлучује надлежни орган јединице локалне самоуправе, одређен њеним актима, као и да се, изузетно, ствари у јавној својини могу прибављати непосредном погодбом, али не изнад од стране надлежног органа процењене тржишне вредности непокретности, ако у конкретном случају то представља једино могуће решење. Чланом 3. став 1. тачка 1. Уредбе о условима прибављања и отуђења непокретности непосредном погодбом и давања у закуп ствари у јавној својини, односно прибављања и уступања и искоришћавања других

имовинских права, као и поступцима јавног надметања и прикупљања писмених понуда („Службени гласник РС", бр. 16/2018) прописано је да се непокретности могу прибављати у јавну својину непосредном погодбом, али не изнад од стране надлежног органа процењене тржишне вредности непокретности, ако у конкретном случају то представља једино могуће решење, које одговара потребама власника, односно корисника, односно носиоца права коришћења. Исте одредебе садржане су и у члану 26. Став 2. Одлуке о прибављању, располагању и управљању стварима у јавној својини општине Бајина Башта („Службени лист општине Бајина Башта", бр. 6/2019). Чланом 40. Став 1. Тачка 35. Статута општине Бајина Башта („Службени лист општине Бајина Башта", бр. 2/2019) прописана је надлежност Скупштине општине Бајина Башта да одлучује о прибављању и отуђењу непокретности у јавној својини општине.

Иницијативу за доношење ове одлуке поднео је Председник општине Бајина Башта, у складу са одредбама члана 16. став 2. и члана 28. став 3. Одлуке о прибављању, располагању и управљању стварима у јавној својини општине Бајина Башта („Службени лист општине Бајина Башта", бр. 6/2019).

У спроведеном поступку утврђено је да се кат. парцела број 323/2 КО Бајина Башта, по култури ливада 1. класе, у површини од 0.01.07ха, уписана у листу непокретности број 464 КО Бајина Башта, власништво Спасојевић Станимира из Бајине Баште, према Информацији о локацији 03 број:415-2/2020 од 26. фебруара 2020. године, издатој од Одељења за послове урбанизма, грађевинарства и имовинско-правне послове Општинске управе Бајина Башта, налази у грађевинском подручју градског грађевинског земљишта, на којој је, као претежна намена, дефинисано водно земљиште у категорији јавног земљишта.

Из записника, сачињеног дана 05. фебруара 2014. године о увиђају на лицу места, на кат. парцели број 323/2 КО Бајина Башта у присуству стручних радника тадашње ЈП Дирекција за изградњу *Бајина Башта* Бајина Башта и ЈКП *12. септембар* Бајина Башта, закључује се да кроз наведену парцелу пролази колектор фекалне канализације, а да се на њој налази и канализациона шахта, те да, честим запушењем колектора долази до изливања фекалне канализације из шахте на ту парцелу. Истим записником је констатовано да је земљиште на предметној парцели потонуло око 1 метар и да је, услед наслага фекалија, неупотребљиво.

У писаном изјашњењу од 27. септембра 2019. године ЈКП *12. септембар* Бајина Башта наводи се да се на кат. парцелу број 323/2 почев од 2012. године изливају фекалије, да је то сада заустављено, али да је земљиште на њој оштећено и да је онемогућено њено даље коришћење, предлажући општини Бајина Башта да исту прибави у јавну својину.

Обзиром да је претежна намена кат. парцеле број 323/2 водно земљиште у категорији јавног земљишта, да је постављањем колектора и изградњом шахте на њој, она фактички приведена својој планираној намени и да је њеном власнику, Спасојевић Станимиру, трајно онемогућено њено даље коришћење, то су се стекли услови да се иста, у складу са чланом 29. став 4. Закона о јавној својини и чланом 3. став 1. тачка 1. Уредбе о условима прибављања и отуђења непокретности непосредном погодбом и давања у закуп ствари у јавној својини, односно прибављања и уступања и искоришћавања других имовинских права, као и поступцима јавног надметања и прикупљања писмених понуда, прибави у јавну својину општине Бајина Башта непосредном погодбом, у законом прописаном поступку, који ће спровести Комисија, именована посебним решењем Скупштине општине Бајина Башта.

01 Број:06-14/2020
Бајина Башта, дана 03. јуна 2020. године
СКУПШТИНА ОПШТИНЕ БАЈИНА БАШТА

ПРЕДСЕДНИЦА СКУПШТИНЕ ОПШТИНЕ
Весна Ђурић, с.р.

На основу члана 3. став 3. Уредбе о условима прибављања и отуђења непокретности непосредном погодбом и давања у закуп ствари у јавној својини, односно прибављања и уступања искоришћавања других имовинских права, као и поступцима јавног надметања и прикупљања писмених понуда („Сл.гласник РС“, број 16/2018), члана 15. став 1. тачка 15. и члана 40. став 1. тачка 35. Статута општине Бајина Башта („Сл.лист општине Бајина Башта“, број 2/2019) и члана 28. став 4. Одлуке о прибављању, располагању и управљању стварима у јавној својини општине Бајина Башта ("Службени лист општине Бајина Башта", бр. 6/2019), Скупштина општине Бајина Башта, на седници одржаној дана 03. јуна 2020. године, доноси

РЕШЕЊЕ

1.ИМЕНУЈЕ СЕ Комисија за спровођење поступка прибављања непокретности у јавну својину општине Бајина Башта непосредном погодбом, у саставу:

1. Јелена Филиповић, председник Комисије
2. Марко Марковић, члан
3. Јелена Тошић, члан

2. Задатак Комисије из става 1. овог решења је да спроведе поступак прибављања непокретности у јавну својину општине Бајина Башта непосредном погодбом, и то:

- кат.парцеле број 323/2 КО Бајина Башта, по култури ливада 1. класе, у површини од 0.01.07ха, уписане у листу непокретности број 464 КО Бајина Башта

Комисија је дужна да по окончаном поступку достави записник надлежном одељењу Општинске управе општине Бајина Башта, ради припреме нацрта решења о прибављању непокретности непосредном погодбом.

3. Решење ступа на снагу даном доношења, а биће објављено у „Службеном листу општине Бајина Башта“.

4. Решење доставити председнику, члановима Комисије и архиви Скупштине.

01 Број: 06-14/2020

Бајина Башта, дана 03. јуна 2020. године
СКУПШТИНА ОПШТИНЕ БАЈИНА БАШТА

ПРЕДСЕДНИЦА СКУПШТИНЕ ОПШТИНЕ
Весна Ђурић, с.р.

Република Србија
ОПШТИНА БАЈИНА БАШТА
СКУПШТИНА ОПШТИНЕ
06 Број: 415-215/2019
03. јун 2020. године
БАЈИНА БАШТА

Скупштина општине Бајина Башта, на основу члана 27. став 10., члана 28. став 2., члана 29. става 1. Закона о јавној својини („Сл.гласник РС“, број 72/2011, 88/2013, 105/2014, 104/2016-др закон, 108/2016, 113/2017 и 95/2018), члана 2. Уредбе о условима прибављања и отуђења непокретности непосредном погодбом и давања у закуп ствари у јавној својини, односно прибављања и уступања искоришћавања других имовинских права, као и поступцима јавног надметања и прикупљања писмених понуда („Сл.гласник РС“, број 16/2018), члана 15. став 1. тачка 15. и члана 40. став 1. тачка 35. Статута општине Бајина Башта („Сл.лист општине Бајина Башта“, број 2/2019), на седници одржаној дана 03. јуна 2020. године, донела је

О Д Л У К У

I. ПРИСТУПА СЕ ОТУЂЕЊУ ИЗ ЈАВНЕ СВОЈИНЕ ОПШТИНЕ БАЈИНА БАШТА непокретности, и то:

1.-кат. парцеле број 1187/9 КО Бајина Башта, по култури ливада 3. класе, у површини од 0.02,42 ха, уписана у листу непокретности број 2327 КО Бајина Башта, као јавна својина општине Бајина Башта, са уделом од 1/1.

II. Отуђење непокретности из јавне својине општине Бајина Башта из става I. ове Одлуке, има се извршити путем јавног надметања, по најнижој почетној купопродајној цени, израженој у еврима, утврђеној у висини тржишне вредности непокретности, у укупном износу од 2.199,63 евра.

III. Исплата постигнуте купопродајне цене за отуђене непокретности из става II. ове Одлуке извршиће се у динарској противвредности, по званичном средњем курсу евра Народне банке Србије, на дан уплате.

О б р а з л о ж е њ е

Општина Бајина Башта је носилац права јавне својине, на кат. парцели 1187/9 КО Бајина Башта, по култури ливада 3. класе, у површини од 0.02,42 ха, која парцела је уписана у листу непокретности број 2327 КО Бајина Башта, као јавна својина општине Бајина Башта, са уделом од 1/1.

Наведена непокретност је, сходно издатој информацији о локацији 03/1 бр. Сл/2020 од 10.01.2020. године Одељења за послове урбанизма, грађевинарства и имовинско правне послове Општинске управе Бајина Башта, обухваћена Планом генералне регулације Бајина Башта („Сл. лист општине Бајина Башта“, број: 4/2011, 4-1/2011,6/2014, 9/2016 и 8/2017). Иста се налази у просторној ЦЕЛИНИ 1- грађевинско подручје градског

грађевинског земљишта-ЗОНА 1.2-комплексно урбано ткиво, на којима је као претежна намена предвиђено становање ниске густине.

Чланом 27. став 10., чланом 28. став 2. чланом 29. став 1. Закона о јавној својини („Сл.гласник РС“, број 72/2011, 88/2013,105/2014,104/2016-др закон,108/2016, 113/2017 и 95/2018), као и чланом 2. Уредбе о условима прибављања и отуђења непокретности непосредном погодбом и давања у закуп ствари у јавној својини, односно прибављања и уступања искоришћавања других имовинских права, као и поступцима јавног надметања и прикупљања писмених понуда („Сл.гласник РС“, број 16/2018), прописано је да о располагању стварима у јавној својини јединице локалне самоуправе одлучује орган јединице локалне самоуправе одређен у складу са законом и статутом јединице локалне самоуправе, да се непокретности у јавној својини отуђују у поступку јавног надметања или прикупљања писмених понуда, а изузетно непосредном погодбом, под условима утврђених законом и уредбом, да се почетна, односно најнижа цена непокретности која се отуђује из јавне својине утврђује у висини тржишне вредности истих непокретности, изражене у еврима, с тим што се исплата врши у динарској противвредности по средњем званичном курсу Народне банке Србије на дан уплате, те да се купопродајна цена непокретности утврђује се на основу акта надлежног пореског органа, лиценцираног проценитеља или другог надлежног органа, којим је извршена процена тржишне вредности непокретности.

ПРЕДСЕДНИЦА СКУПШТИНЕ ОПШТИНЕ
Весна Ђурић, с.р.

На основу члана 19. става 1. Уредбе о условима прибављања и отуђења непокретности непосредном погодбом и давања у закуп ствари у јавној својини, односно прибављања и уступања искоришћавања других имовинских права, као и поступцима јавног надметања и прикупљања писмених понуда („Сл.гласник РС“, број 16/2018), члана 15. став 1. тачка 15. и члана 40. став 1. тачка 35. Статута општине Бајина Башта („Сл.лист општине Бајина Башта“, број 2/2019), Скупштина општине Бајина Башта, на седници одржаној дана 03. јуна 2020. године, донела је

РЕШЕЊЕ

1.ИМЕНУЈЕ СЕ Комисија за спровођење поступка отуђења непокретности јавним надметањем, у саставу:

1. Јелена Филиповић, председник Комисије
2. Марко Марковић, члан
3. Јелена Тошић, члан

2. Задатак Комисије из става 1. овог решења је да спроведе поступак отуђења непокретности и то:

- кат.парцеле број 1187/9 КО Бајина Башта, по култури ливада 3.класе, у површини од 0.02,42 ха, уписана у листу непокретности број 2327 КО Бајина Башта, као јавна својина општине Бајина Башта, са уделом од 1/1.

Комисија је дужна да по окончаном поступку јавног надметања записнике са утврђеним предлогом о отуђењу непокретности понуђачу који је понудио најповољније услове, достави Скупштини општине.

3. Решење ступа на снагу даном доношења, а биће објављено у „Службеном листу општине Бајина Башта“.

4. Решење доставити председнику, члановима Комисије и архиви Скупштине.

01 Број: 06-14/2020

**Бајина Башта, дана 03. јуна 2020. године
СКУПШТИНА ОПШТИНЕ БАЈИНА БАШТА**

**ПРЕДСЕДНИЦА СКУПШТИНЕ ОПШТИНЕ
Весна Ђурић, с.р.**

Република Србија
ОПШТИНА БАЈИНА БАШТА
СКУПШТИНА ОПШТИНЕ
04 број 46-4/2019
03. јун 2020. године
БАЈИНА БАШТА

Скупштина општине Бајина Башта, на основу члана 27. став 10., члана 28. став 2., члана 29. става 1. Закона о јавној својини („Сл.гласник РС“, број 72/2011, 88/2013,105/2014,104/2016-др закон,108/2016, 113/2017 и 95/2018), члана 2. Уредбе о условима прибављања и отуђења непокретности непосредном погодбом и давања у закуп ствари у јавној својини, односно прибављања и уступања искоришћавања других имовинских права, као и поступцима јавног надметања и прикупљања писмених понуда („Сл.гласник РС“, број 16/2018), члана 15. став 1. тачка 15. и члана 40. став 1. тачка 35. Статута општине Бајина Башта („Сл.лист општине Бајина Башта“, број 2/2019), на седници одржаној дана 03. јуна 2020. године, донела је

О Д Л У К У

I. ПРИСТУПА СЕ ПОНОВНОМ ОТУЂЕЊУ ИЗ ЈАВНЕ СВОЈИНЕ ОПШТИНЕ БАЈИНА БАШТА непокретности, и то:

I. кат.парцеле број 3012/2 КО Стрмово, врста земљишта-грађевинско земљиште изван грађевинског подручја, по култури остало вештачки створено неплодно земљиште, у површини од 0.30,44 ха, уписане у листу непокретности број 912 КО Стрмово, као јавна својина општине Бајина Башта, са уделом од 1/1.

II. Отуђење непокретности из јавне својине општине Бајина Башта из става I. ове Одлуке, има се извршити путем јавног надметања, по најнижој почетној купопродајној цени, израженој у еврима, утврђеној у висини тржишне вредности непокретности износу од 15.534 евра;

III. Исплата постигнуте купопродајне цене за отуђену непокретности из става II. ове Одлуке извршиће се у динарској противвредности, по званичном средњем курсу евра Народне банке Србије, на дан уплате.

О б р а з л о ж е њ е

Општина Бајина Башта је носилац права јавне својине на катастарској парцели број 3012/2 КО Стрмово, врста земљишта-грађевинско земљиште изван грађевинског подручја, по култури остало вештачки створено неплодно земљиште, у површини од 0.30,44 ха, уписана у листу непокретности број 912 КО Стрмово.

Према Просторном плану општине Бајина Башта („Сл.лист општине Бајина Башта“, број 10/2012) кат.парцела 3012/2 КО Стрмово се налази у зони планираног грађевинског подручја.

Чланом 27. став 10., чланом 28. став 2. чланом 29. став 1. Закона о јавној својини („Сл. гласник РС“, број 72/2011, 88/2013, 105/2014, 104/2016-др закон, 108/2016, 113/2017 и 95/2018), као и чланом 2. Уредбе о условима прибављања и отуђења непокретности

непосредном погодбом и давања у закуп ствари у јавној својини, односно прибављања и уступања искоришћавања других имовинских права, као и поступцима јавног надметања и прикупљања писмених понуда („Сл.гласник РС“, број 16/2018), прописано је да о располагању стварима у јавној својини јединице локалне самоуправе одлучује орган јединице локалне самоуправе одређен у складу са законом и статутом јединице локалне самоуправе, да се непокретности у јавној својини отуђују у поступку јавног надметања или прикупљања писмених понуда, а изузетно непосредном погодбом, под условима утврђених законом и уредбом, да се почетна, односно најнижа цена непокретности која се отуђује из јавне својине утврђује у висини тржишне вредности истих непокретности, изражене у еврима, с тим што се исплата врши у динарској противвредности по средњем званичном курсу Народне банке Србије на дан уплате, те да се купопродајна цена непокретности утврђује се на основу акта надлежног пореског органа, лиценцираног проценитеља или другог надлежног органа, којим је извршена процена тржишне вредности непокретности.

Кат.парцелу 3012/2 КО Стрмово општина Бајина Башта не користи у функцији остваривања својих надлежности.

Обзиром на то, као и због рационалног коришћења својих економских ресурса, оправдано је и целисходно отуђење наведене непокретности из јавне својине општине Бајина Башта.

Отуђење непокретности из јавне својине општине Бајина Башта из става I. ове Одлуке има се извршити путем јавног надметања, по почетној најнижој цени која је утврђена у висини тржишне вредности истих непокретности, изражене у еврима, с тим што се исплата врши у динарској противвредности по званичном средњем курсу Народне банке Србије на дан уплате, а све у складу са чланом 29. став 1. Закона о јавној својини („Сл.гласник РС“, број 72/2011, 88/2013, 105/2014, 104/2016-др закон, 108/2016, 113/2017 и 95/2018) и члана 2. Уредбе о условима прибављања и отуђења непокретности непосредном погодбом и давања у закуп ствари у јавној својини, односно прибављања и уступања искоришћавања других имовинских права, као и поступцима јавног надметања и прикупљања писмених понуда („Сл.гласник РС“, број 16/2018)

Купопродајна цена непокретности из става II. ове Одлуке утврђена је на основу извештаја Министарства финансија Пореске управа Одељење за контролу издвојених активности Ужице број 100-464-08-00428/2019 од 14.02.2020. године.

ПРЕДСЕДНИЦА СКУПШТИНЕ ОПШТИНЕ
Весна Ђурић, с.р.

На основу члана 19. става 1. Уредбе о условима прибављања и отуђења непокретности непосредном погодбом и давања у закуп ствари у јавној својини, односно прибављања и уступања искоришћавања других имовинских права, као и поступцима јавног надметања и прикупљања писмених понуда („Сл.гласник РС“, број 16/2018), члана 15. став 1. тачка 26. и члана 39. став 1.тачка 20. Статута општине Бајина Башта („Сл.лист општине Бајина Башта“, број 6/2008 и 7/2011), Скупштина општине Бајина Башта, на седници одржаној дана 03. јуна 2020. године, донела је

РЕШЕЊЕ

1.ИМЕНУЈЕ СЕ Комисија за спровођење поступка отуђења непокретности јавним надметањем, у саставу:

- 1.Јелена Филиповић, председник Комисије
- 2.Марко Марковић, члан
- 3.Јелена Тошић, члан

2. Задатак Комисије из става 1.овог решења је да спроведе поступак отуђења непокретности јавним надметањем и то:

-кат.парцеле број 3012/2 КО Стрмово, врста земљишта-грађевинско земљиште изван грађевинског подручја, по култури остало вештачки створено неплодно земљиште, у површини од 0.30,44 ха, уписане у листу непокретности број 912 КО Стрмово, као јавна својина општине Бајина Башта, са уделом од 1/1.

Комисија је дужна да по окончаном поступку јавног надметања записник са утврђеним предлогом о отуђењу непокретности понуђачу који је понудио најповољније услове, достави Скупштини општине.

3. Решење ступа на снагу даном доношења, а биће објављено у „Службеном листу општине Бајина Башта“.

4. Решење доставити председнику, члановима Комисије и архиви Скупштине.

01 Број: 06-14/2020

**Бајина Башта, дана 03. јуна 2020 године
СКУПШТИНА ОПШТИНЕ БАЈИНА БАШТА**

**ПРЕДСЕДНИЦА СКУПШТИНЕ
Весна Ђурић, с.р.**

Република Србија
ОПШТИНА БАЈИНА БАШТА
СКУПШТИНА ОПШТИНЕ
03 Број:46-103/019
03. јун 2020. године
Бајина Башта

На основу члана 100. став 1. тачка 3. и 105. став 4. Закона о планирању и изградњи („Службени гласник РС”, број 72/09, 81/09-испр, 64/010-одлука УС, 24/011, 121/2012, 42/2013-одлука УС и 98/2013-Одлука УС, 132/2014, 145/2014, 83/018, 31/19, 37/19 и 9/2020), члана 6. и члана 11. став 2. Одлуке о грађевинском земљишту (“Службени лист општине Бајина Башта”, број 1/2015 и 12/2016) и члана 40. став 1. тачка 35. Статута општине Бајина Башта (“Службени лист општине Бајина Башта”, број 2/019), Скупштина општине Бајина Башта, на седници одржаној дана 03. јуна 2020. године, доноси

РЕШЕЊЕ

I Алексић (Милојке) Срби из Црвице, општина Бајина Башта, ОТУЂУЈЕ СЕ грађевинско земљиште у јавној својини општине Бајина Башта непосредном погодбом, ради прибављања грађевинске дозволе за бесправно саграђен породично стамбени објекат, и то:

-катастарска парцела број 1799/2, врста земљишта-земљиште у грађевинском подручју, по култури- ливада 5. класе, површине 400м², уписано у лист непокретности број 898 КО Црвица као јавна својина општине Бајина Башта, са уделом од 1/1, за износ накнаде од **94.048,00 динара**.

II Овлашћује се Председник општине да у року од 30 дана од дана коначности овог Решења са купцем из става I Решења, закључи уговор о отуђењу и преносу својине на непокретности за утврђену купопродајну цену.

Ако се у наведеном року не закључи уговор о отуђењу, сматраће се да је купац из става I овог Решења одустао од закључења уговора и ово Решење ће се поништити.

III Уговор о отуђењу грађевинског земљишта оверава се пред надлежним органом, а трошкови овере падају на терет купца.

IV О извршењу овог решења стараће се Општинска управа општине Бајина Башта

V Ово решење је коначно у управном поступку.

Образложење

Алексић (Милојке) Србо из Црвице, општина Бајина Башта, обратио се Скупштини општине Бајина Башта захтевом за отуђење грађевинског земљишта ближе описаног у диспозитиву овог решења, непосредном погодбом, а ради прибављања грађевинске дозволе за бесправно саграђен објекат на том земљишту.

У поступку по поднетом захтеву, утврђено је следеће:

- да подносилац захтева има право својине на породично стамбеној згради, изграђеној на мањем делу кат. парцела број 1802/1 и 1801 обе КО Црвица, а већим делом

на кат. парцели 1799 КО Црвица и да је породично стамбени објекат прешао на суседну кат. парцелу број 1799/2 КО Црвица, у својини општине Бајина Башта,

- да је Решењем Општинске управе Бајина Башта-Одељења за урбанизам, грађевинарство и имовинско-правне послове 03 Број 46-2/016 од 20.11.2017.године утврђено да новоформирана грађевинска парцела 1799/2 КО Црвица, површине 400м², представља земљиште за редовну употребу објекта,

- да је у складу са Планом генералне регулације Бајине Баште („Сл.лист општине Бајина Башта", број 4/011, 4-1/011, 6/014-измене и допуне, 9/013 и 8/017) урађен пројекат препарцелације кат. парцеле 1799 КО Црвица, потврђен од стране Општинске управе општине Бајина Башта -Одељења за послове урбанизма, грађевинарства и имовинско правне послове општинске управе Бајина Башта 03/1 Број 350-90/2016 од 10.01.2017. године, по ком је на земљишту у јавној својини, на коме је бесправни објекат, формирана катастарска парцела која испуњава услове грађевинске парцеле, сада означена као кат. парцела 1799/2, површине 400м², која је предмет овде поднетог захтева за отуђење из јавне својине,

- да је тржишна вредност грађевинског земљишта чије отуђење је предмет овог Решења утврђена на основу прибављеног извештаја од Пореске управе-Експозитура Бајина Башта, број 100-464-08-00065/2020 од 18.02.2020. године, према ком је то земљиште процењено да вреди 235,12 динара по 1м², односно за укупно отуђену површину земљишта од 400м², накнада износи 94.048,00 динара.

Имајући у виду утврђено чињенично стање, испунили су се услови да се подносиоцу захтева Алексић (Милојке) Срби, као власнику бесправно саграђеног објекта за који постоји могућност легализације, отуђи наведено грађевинско земљиште у јавној својини непосредном погодбом, ради прибављања грађевинске дозволе у складу са чланом 70. став 3. тачка 2. Закона о планирању и изградњи, у вези чега је дужан да са општином закључи одговарајући уговор у смислу члана.100. став 1. тачка 3. Закона о планирању и изградњи.

Из свега наведеног одлучено је као у диспозитиву овог Решења.

УПУТСТВО О ПРАВНОМ СРЕДСТВУ Ово Решење је коначно. Против истог се може покренути управни спор, подношењем тужбе Управном суду у Београду у року од 30 дана од дана пријема Решења.

ПРЕДСЕДНИЦА СКУПШТИНЕ ОПШТИНЕ
Весна Ђурић, с.р

На основу члана 32. тачка 20. Закона о локалној самоуправи (“Сл. гласник РС”, бр. 129/07, 83/014-др. закон, 101/016-др. закон и 47/018), члана 59. став 7. Закона о јавним предузећима (“Сл. гласник РС”, бр 15/016) и члана 40. тачка 62. Статута општине Бајина Башта (“Сл.лист општине Бајина Башта”, бр. 2/019) и члана 26. став 4. Одлуке о усклађивању пословања Јавног комуналног предузећа “12. септембар” Бајина Башта са Законом о јавним предузећима (“Сл.лист општине Бајина Башта”, бр. 11/016, 8/017, 9/017 и 6/019), Скупштина општине Бајина Башта, на седници одржаној дана 03. јуна 2020. године, донела је

Р Е Ш Е Њ Е

I

ДАЈЕ СЕ САГЛАСНОСТ на Измену и допуну Програма пословања ЈКП “12. септембар” Бајина Башта за 2020. годину, коју је усвојио Надзорни одбор тог јавног предузећа Одлуком број 636 од 13. маја 2020. године.

II

Ово решење објавити у “Сл. листу општине Бајина Башта”.

III

Решење доставити: ЈКП “12. септембар” Бајина Башта, архиви Скупштине.

01 Број:06-14/2020

Бајина Башта, дана 03. јуна 2020. године

СКУПШТИНА ОПШТИНЕ БАЈИНА БАШТА

ПРЕДСЕДНИЦА СКУПШТИНЕ

Весна Ђурић, с.р.

На основу члана 32.тачка 9. Закона о локалној самоуправи (*Сл. гласник РС*, бр. 129/07, 83/014-др. закон, 101/016-др. закон и 47/018), члана 40. тачка 10. Статута општине Бајина Башта (*Сл. лист општине Бајина Башта*, бр. 2/019), члана 69. став 1. тачка 1. Закона о јавним предузећима (*Сл. гласник РС, бр. 15/016) и члана 24. став 1. алинеја 1. Одлуке о усклађивању пословања Јавног комуналног предузећа *12. септембар* Бајина Башта са Законом о јавним предузећима (*Сл. лист општине Бајина Башта, бр. 11/016, 8/017, 9/017 и 6/019), Скупштина општине Бајина Башта, на седници одржаној дана 03. јуна 2020. године, донела је

Р Е Ш Е Њ Е

**о давању сагласности на Измене и допуне Статута Јавног комуналног
предузећа*12. септембар* Бајина Башта**

I

ДАЈЕ СЕ САГЛАСНОСТ на Измене и допуне Статута Јавног комуналног предузећа *12. септембар* Бајина Башта, које је донео Надзорни одбор тог јавног предузећа, Одлуком број 637 дана 13. маја 2020. године.

II

Решење ступа на снагу даном доношења и објавиће се у *Сл. листу општине Бајина Башта*.

III

Решење доставити: ЈКП *12. септембар* Бајина Башта и архиви Скупштине.

01 Број:06-14/2020

Бајина Башта, дана 03. јуна 2020. године

СКУПШТИНА ОПШТИНЕ БАЈИНА БАШТА

ПРЕДСЕДНИЦА СКУПШТИНЕ ОПШТИНЕ

Весна Ђурић, с.р.

На основу члана 32. тачка 9. Закона о локалној самоуправи („Сл.гласник РС“, бр. 129/07, 83/014-др. закон, 101/016-др. закон и 47/018), члана 35. Закона о култури („Сл.гласник РС“, бр. 72/09, 13/016, 30/016-исправка и 6/2020), члана 40. тачка 13. Статута општине Бајина Башта („Сл.лист општине Бајина Башта“, бр. 2/019) и члана 16. Одлуке о оснивању Установе „Култура“ Бајина Башта („Сл.лист општине Бајина Башта“, бр. 7/07, 1/08 и 1/015), Скупштина општине Бајина Башта, на седници одржаној дана 03. јуна 2020. године, донела је

Р Е Ш Е Њ Е
о именовану директора Установе
„Култура“ Бајина Башта

I

ИМЕНУЈЕ СЕ Милован Јездић из Бајине Баште, мастер-дипломирани инжењер пољопривреде, за директора Установе „Култура“ Бајина Башта, на период од четири године, а престаје му функција вршиоца дужности директора Установе *Култура* Бајина Башта, на коју је именован Решењем Скупштине општине Бајина Башта 01 Број: 06-14/019 од 05. марта 2019. године.

II

Решење ступа на снагу даном доношења и објавиће се у „Сл.листу општине Бајина Башта“.

О б р а з л о ж е њ е

Управни одбор Установе *Култура* Бајина Башта, на основу овлашћења из члана 35. став 2. Закона о култури и члана 28. став 2. Статута те Установе, расписао је дана 13. новембра 2019. године конкурс за именовање директора Установе *Култура* Бајина Башта, на мандатни период од 4 године. Конкурс је расписан сходно условима из члана 29. Статута Установе- високо образовање, најмање пет година радног искуства у струци, да против кандидата није покренут кривични поступак за дело које га чини недостојним за обављање дужности директора односно да није правоснажном одлуком осуђен за кривично дело које га чини недостојним за обављање дужности директора Установе, искуство у реализацији активности из области културе, достављање програм рада и развоја Установе. Конкурс је објављен у листу *Послови* Националне службе за запошљавање и на интернет страници те службе. На конкурс су се благовремено пријавила два кандидата: Јасна Станковић, мастер историје уметности из Бајине Баште и Милован Јездић, мастер-дипломирани инжењер пољопривреде из Бајине Баште.

Дана 19. децембра 2019. године Управни одбор доставио је Одлуку донету на седници Управног одбора од 17. децембра 2019. године којом је дао предлог Скупштини општине Бајина Башта да за директора Установе *Култура* именује кандидата Јездић Милована. Уз наведену Одлуку, достављен је и Записник са седнице Управног одбора од 17. децембра 2019. године, у којем је констатовано да је пријава кандидата Јасне Станковић непотпуна, обзиром да уз исту није доставила оверену фотокопију радне књижице.

Као законом овлашћени предлагач скупштинских аката, Општинско веће је на седници одржаној дана 17. јануара 2020. године размотрило Одлуку Управног одбора Установе *Култура* од 17. децембра 2019. године, записник са седнице и конкурсну документацију и констатовало да Управни одбор није правилно оценио пријаву подносиоца Станковић Јасне, констатујући да је иста непотпуна, обзиром да је именована уз пријаву приложила доказе о испуњењу свих услова конкурса, тако да је без утицаја на потпуност и правилност пријаве чињеница да уз пријаву није приложена копија радне књижице. На тој седници Општинско веће донело је Закључак 01 Број:06-1/2020 којим је Управном одбору Установе *Култура* Бајина Башта вратило Одлуку од 17. децембра 2019. године о предлагању кандидата за именовање директора Установе *Култура* да исту преиспита у смислу наведених примедби и да оснивачу достави нову Одлуку, поступајући у свему у складу са чланом 28. Статута Установе *Култура* Бајина Башта. Тим одредбама Статута Установе *Култура* прописано је да Управни одбор обавља разговор са кандидатима који испуњавају услове из конкурса и у року од 30 дана од дана завршетка јавног конкурса доставља Скупштини општине Бајина Башта образложени предлог листе кандидата. Листа садржи мишљење Управног одбора о стручним и организационим способностима сваког кандидата и записник о обављеном разговору.

Поступајући по наведеном Закључку Општинског већа и њиме указаним примедбама, Управни одбор Установе *Култура* је на седници од 04. фебруара 2020. године обавио разговор са кандидатима Јасном Станковић и Милованом Јездићем, о чему је доставио записник. На тој седници Управни одбор утврдио је и усвојио Листу кандидата за именовање директора Установе *Култура* Бајина Башта, на којој се на првом месту листе налази кандидат Милован Јездић, а на другом месту кандидат Јасна Станковић. У листи је садржано мишљење да кандидат Јездић Милован поседује веће организационе и стручне способности, дајући за то разлоге: да је темељније образложио план Установе за период од четири године, да је детаљније упућен у рад и функционисање Установе и тренутне потребе чијом реализацијом би се побољшао рад исте, да је исказао већу упућеност у финансијске потребе везане за инфраструктурне пројекте Установе и понудио конкретнија решења за њихову реализацију. Оваква листа усвојена је од стране Управног одбора већином од четири гласа *за*, једним гласом *против* и два уздржана гласа.

Ценећи достављену Листу кандидата, мишљење о стручним и организационим способностима кандидата, као и чињеницу да је кандидат Јездић Милован годину дана обављао функцију вршиоца дужности Установе *Култура*, Скупштина општина именовала је првог кандидата са листе, Милована Јездића, прихватајући у целости разлоге дате у мишљењу Управног одбора. Такође је констатовано да је конкурсни поступак спроведен у складу са одредбама члана 35. Закона о култури („Сл.гласник РС“, бр. 72/09, 13/016, 30/016-исправка и 6/2020) и члана 28. Статута Установе *Култура*, па је донето решење као у диспозитиву.

Решење је донето применом одредби члана 32. тачка 9. Закона о локалној самоуправи (*Сл.гласник РС*, бр. 129/07, 83/014-др. закон, 101/016-др. закон и 47/018) и члана 40. тачка 13. Статута општине Бајина Башта (*Сл.лист општине Бајина Башта*, бр. 2/019), у којима је прописано да Скупштина општине именује и разрешава директоре јавних предузећа, установа, организација и служби чији је оснивач. Скупштина општине Бајина Башта је Одлуком о оснивању Установе *Култура* Бајина Башта (* Сл.лист општине Бајина Башта* бр. 7/07, 1/08 и 1/015) основала ту Установу. На доношење овог Решења примењен је и члан 16. те Одлуке, у којем је прописано да директора именује и

разрешава Скупштина општине.

Примењене су и одредбе члана 35. Закона о култури („Сл.гласник РС“, бр. 72/09, 13/016, 30/016-исправка и 6/2020), којима је прописан поступак именовања директора.

Диспозитивом овог Решења утврђен је Јездић Миловану и престанак функције вршиоца дужности директора Установе *Култура* Бајина Башта, коју је обављао до дана доношења овог Решења, а на коју је именован Решењем Скупштине општине Бајина Башта 01 Број: 06-14/019 од 05. марта 2019. године.

ПРАВНА ПОУКА: Против овог решења може се покренути управни спор, тужбом код Управног суда Београд у року од 30 дана од дана пријема решења.

01 Број: 06-14/2020
Бајина Башта, дана 03. јуна 2020. године
СКУПШТИНА ОПШТИНЕ БАЈИНА БАШТА

ПРЕДСЕДНИЦА СКУПШТИНЕ ОПШТИНЕ
Весна Ђурић, с.р.

ИЗДАВАЧ: Општинска управа Бајина Башта - главни и одговорни уредник - секретар Скупштине Радина Рајаковић, број телефона: 865-070, број уплатног рачуна: 840-742351843-94 - приходи општинских орана управе, модел 97, позив на број 77-007. Годишња претплата за “Сл. лист општине Бајина Башта” за 2020. годину је 7.000,00 динара.